



**PLAN MUNICIPAL DE SAN SEBASTIAN  
TECOMAXTLAHUACA  
2017-2019**



## ÍNDICE

CONTENIDO EN MAPAS, GRÁFICAS, CUADROS Y TABLAS.....	6
1. MENSAJE DE LA PRESIDENTE MUNICIPAL .....	8
2. FUNDAMENTO JURÍDICO .....	10
2.1. CONSTITUCIÓN POLÍTICA DE LOS ESTADOS UNIDOS MEXICANOS. ....	10
2.2. CONSTITUCIÓN POLÍTICA DEL ESTADO LIBRE Y SOBERANO DE OAXACA.....	13
2.3. LEY ORGÁNICA MUNICIPAL DEL ESTADO DE OAXACA. ....	13
2.4. LEY ESTATAL DE PLANEACIÓN.....	14
2.5. LEY DE PLANEACIÓN, DESARROLLO ADMINISTRATIVO Y SERVICIOS PÚBLICOS MUNICIPALES. (ÚLTIMA REFORMA 02/ABRIL/2011).....	16
2.6. LEY ORGÁNICA DEL PODER EJECUTIVO DEL ESTADO DE OAXACA. ....	17
3. MISIÓN.....	21
4. VISIÓN .....	21
5. CONTEXTO MUNICIPAL .....	22
5.1. DELIMITACIÓN Y ESTRUCTURA TERRITORIAL. ....	22
5.1.1. COORDENADAS GEOGRÁFICAS .....	22
5.1.2. SUPERFICIE MUNICIPAL .....	22
5.1.3. COLINDANCIAS (NORTE, ESTE, SUR Y OESTE). ....	22
5.1.5 REGIÓN GEOPOLÍTICA A LA QUE PERTENECE (REGIÓN, MICRORREGIÓN, ZONAS DE ATENCIÓN ESPECIAL) .....	23
5.2.2. HIDROGRAFÍA.....	26
5.2.1.1. CUENCAS.....	28
5.2.1.2 MICRO CUENCA A .....	28
5.2.1.3 MICRO CUENCA B: .....	28
5.2.1.4. MICRO CUENCA C: .....	29
5.2.3. FLORA.....	29
5.2.4. FAUNA.....	33
5.2.5. CLIMA.....	34
5.2.6. USO DE SUELO.....	35
5.2.7. PRINCIPALES ECOSISTEMAS .....	36
5.3. DINÁMICA SOCIODEMOGRÁFICA Y ECONÓMICA;.....	37
5.3.1. SOCIODEMOGRÁFICA.....	37

5.3.1.1. POBLACIÓN.....	37
5.3.1.2 POBLACIÓN POR GÉNERO .....	38
5.3.1.3 ESTRUCTURA QUINQUENAL Y POR SEXO. ....	39
5.3.1.4 POBLACIÓN INDÍGENA.....	39
TABLA 3.- POBLACIÓN INDÍGENA .....	39
5.3.1.5 DENSIDAD MIGRATORIA .....	40
5.3.1.6. TASA DE CRECIMIENTO.....	42
5.3.1.7. TOTAL, DE HOGARES Y VIVIENDAS PARTICULARES.....	42
5.3.1.8. TAMAÑO PROMEDIO DE LOS HOGARES.....	45
5.3.1.9. HOGARES CON JEFATURA FEMENINA. ....	46
5.3.1.10. PROMEDIO DE ESCOLARIDAD.....	49
5.3.1.11. TOTAL DE ESCUELAS.....	50
5.3.1.12. PERSONAL MÉDICO.....	50
5.3.1.13. UNIDADES MÉDICAS.....	51
5.4. DINÁMICA ECONÓMICA.....	51
5.4.1. POBLACIÓN ECONÓMICAMENTE ACTIVA.....	51
TABLA 13.- POBLACIÓN ECONÓMICAMENTE ACTIVA.....	51
5.4.2. POBLACIÓN OCUPADA POR SECTORES ECONÓMICOS.....	52
TABLA 14. POBLACIÓN OCUPADA POR SECTORES ECONÓMICOS.....	52
5.4.3. POBLACIÓN OCUPADA POR NIVEL DE INGRESOS.....	54
6. EJE 1. MUNICIPIO INCLUYENTE CON DESARROLLO SOCIAL .....	56
6.1. DINÁMICA DEMOGRÁFICA .....	56
6.1.1. POBLACIÓN.....	56
6.1.1.1. POBLACIÓN POR GÉNERO .....	56
6.1.1.2. POBLACIÓN INDÍGENA.....	56
LA POBLACIÓN INDÍGENA ES DE APROXIMADAMENTE 1685 EN LA CABECERA MUNICIPAL Y AGENCIAS.....	56
6.1.1.3. DENSIDAD MIGRATORIA .....	56
6.1.1.4. TASA DE CRECIMIENTO.....	56
LA TASA DE CRECIMIENTO ESPECIFICADA POR LOS INDICADORES DEL INEGI, ES DE APROXIMADAMENTE EL 0.3. ....	56
6.1.1.5. TOTAL, DE HOGARES Y VIVIENDAS PARTICULARES.....	57

<b>TABLA 16.- TOTAL GENERAL DE HOGARES Y VIVIENDAS PARTICULARES.....</b>	<b>57</b>
<b>6.1.1.6. TAMAÑO PROMEDIO DE LOS HOGARES. ....</b>	<b>57</b>
<b>EL TAMAÑO PROMEDIO DE OCUPANTES EN LA VIVIENDA VA DESDE 2 HASTA 5 PERSONAS.....</b>	<b>57</b>
<b>6.1.1.7. HOGARES CON JEFATURA FEMENINA. ....</b>	<b>57</b>
<b>6.1.1.8. PROMEDIO DE ESCOLARIDAD.....</b>	<b>57</b>
<b>EL GRADO PROMEDIO DE ESCOLARIDAD EN EL MUNICIPIO ES DE 3.13. A 6.59 ATENDIENDO A LA INFORMACIÓN DE LOS INDICADORES DEL INEGI. ....</b>	<b>57</b>
<b>6.1.2. PERSONAL MÉDICO. ....</b>	<b>58</b>
<b>6.1.3. UNIDADES MÉDICAS. ....</b>	<b>58</b>
<b>6.2. SALUD Y SEGURIDAD SOCIAL .....</b>	<b>59</b>
<b>6.3. EDUCACIÓN.....</b>	<b>63</b>
<b>6.4. CULTURA .....</b>	<b>66</b>
<b>6.5. DEPORTE .....</b>	<b>68</b>
<b>6.5. CALIDAD, ESPACIOS Y SERVICIOS BÁSICOS EN LA VIVIENDA. ....</b>	<b>70</b>
<b>6.5.1.1. SITUACIÓN DEL PISO DE LAS VIVIENDAS. ....</b>	<b>70</b>
<b>6.5.1.2. SITUACIÓN DEL TECHO DE LAS VIVIENDAS. ....</b>	<b>71</b>
<b>6.5.1.3. SITUACIÓN DE LAS PAREDES DE LAS VIVIENDAS. ....</b>	<b>72</b>
<b>6.5.2. AGUA POTABLE .....</b>	<b>74</b>
<b>6.5.3. DRENAJE .....</b>	<b>78</b>
<b>6.5.4. ENERGÍA ELÉCTRICA.....</b>	<b>81</b>
<b>6.6. MIGRACIÓN:.....</b>	<b>83</b>
<b>6.7. SEGURIDAD ALIMENTARIA (ABASTO).....</b>	<b>85</b>
<b>6.8. GRUPOS VULNERABLES.....</b>	<b>86</b>
<b>6.9. PERSONAS CON CAPACIDADES DIFERENTES .....</b>	<b>87</b>
<b>EJE 2. ....</b>	<b>89</b>
<b>SAN SEBASTIAN TECOMAXTLAHUACA MODERNO Y TRANSPARENTE.....</b>	<b>89</b>
<b>7.1. TRANSPARENCIA Y RENDICIÓN DE CUENTAS .....</b>	<b>90</b>
<b>7.2. FINANZAS PÚBLICAS MUNICIPALES .....</b>	<b>91</b>
<b>7.3. DESARROLLO INSTITUCIONAL .....</b>	<b>92</b>
<b>7.4. COORDINACIÓN Y GESTIÓN MUNICIPAL.....</b>	<b>93</b>
<b>7.5. BUENAS PRÁCTICAS DE GOBIERNO MUNICIPAL.....</b>	<b>95</b>

7.6. MUNICIPIO DIGITAL .....	97
8.....	98
EJE3.- MUNICIPIO SEGURO.....	98
8.1. SEGURIDAD PÚBLICA MUNICIPAL .....	98
8.2. PROCURACIÓN DE JUSTICIA.....	99
8.3. TENENCIA DE LA TIERRA.....	100
8.4. CONFLICTIVIDAD AGRARIA .....	101
EJE4 .....	103
MUNICIPIO PRODUCTIVO E INNOVADOR .....	103
9.1. EMPLEO.....	103
9.2. ACTIVIDADES ECONÓMICAS.....	104
9.3. APOYOS A LOS SECTORES PRODUCTIVOS.....	112
EJE 5 .....	116
SAN SEBASTIAN TECOMAXTLAHUACA SUSTENTABLE .....	116
10.1 USO RACIONAL DE LOS RECURSOS NATURALES.....	116
10.2. MANEJO DE RESIDUOS SÓLIDOS .....	119
DIAGNÓSTICO ESPECÍFICO.....	119
10.3. DESARROLLO URBANO Y ORDENAMIENTO TERRITORIAL .....	120
10.4. TURISMO .....	122
10.5 INFRAESTRUCTURA PÚBLICA .....	123
COMUNICACIONES.....	127
10.2 MANEJO DE RESIDUOS SÓLIDOS.....	129
11. POLÍTICAS TRANSVERSALES.....	130
11.1 EQUIDAD DE GÉNERO.....	130
12. PROGRAMACIÓN Y PRESUPUESTACIÓN.....	135
13. METAS E INDICADORES.....	149
14. SEGUIMIENTO Y EVALUACIÓN.....	162
15. ANEXOS.....	185
15.1. MATRIZ DE COSISTENCIA MUNICIPAL.....	185
15.2. ACTA DE PRIORIZACIÓN DE OBRAS MUNICIPALES.....	185
15.3. ACTA DE VALIDACIÓN DEL PLAN MUNICIPAL DE DESARROLLO.....	185
15.4. EVIDENCIAS DE PARTICIPACIÓN COMUNITARIA.....	233

## **CONTENIDO EN MAPAS, GRÁFICAS, CUADROS Y TABLAS.**

- ✓ MAPA 1. MACRO Y MICROLOCALIZACIÓN
- ✓ MAPA 2. GEOLOGÍA
- ✓ MAPA 3. RELIEVE
- ✓ MAPA 4. TIPO DE CLIMAS EN EL MUNICIPIO
- ✓ MAPA 5. SUELOS DOMINANTES
- ✓ MAPA 6: ILUSTRACIÓN DE LOS ECOSISTEMAS PREDOMINANTES EN LA REGIÓN MIXTECA.
  
- GRAFICA 1.- POBLACIÓN TOTAL
- GRAFICA 2.- POBLACIÓN INDÍGENA
- GRAFICA 3.- VIVIENDAS PARTICULARES HABITADAS
- GRAFICA 4.- PROMEDIO DE OCUPANTES POR VIVIENDA
- GRÁFICA 5.- HOGARES CON JEFATURA FEMENINA.
  
- ❖ CUADRO 01.- TIPO DE FAUNA
- ❖ TABLA 1. POBLACIÓN TOTAL.
- ❖ TABLA 2.- POBLACIÓN POR GÉNERO
- ❖ TABLA 3.- POBLACIÓN INDÍGENA
- ❖ TABLA 4.- TASA DE CRECIMIENTO.
- ❖ TABLA 5. TOTAL, DE HOGARES Y VIVIENDAS PARTICULARES.
- ❖ TABLA 6. TOTAL, DE HOGARES Y VIVIENDAS PARTICULARES. POR LOCALIDAD.
- ❖ TABLA 7. TAMAÑO PROMEDIO DE LOS HOGARES.
- ❖ TABLA 8.- HOGARES CON JEFATURA FEMENINA.
- ❖ TABLA 9.- PROMEDIO DE ESCOLARIDAD.
- ❖ TABLA 10.- TOTAL DE ESCUELAS
- ❖ TABLA 11.- PERSONAL MÉDICO DE LAS INSTITUCIONES DEL SECTOR PÚBLICO DE SALUD
- ❖ TABLA 12. UNIDADES MÉDICAS EN SERVICIO DE LAS INSTITUCIONES DEL SECTOR PÚBLICO DE SALUD.
- ❖ TABLA 13.- POBLACIÓN ECONÓMICAMENTE ACTIVA
- ❖ TABLA 14. POBLACIÓN OCUPADA POR SECTORES ECONÓMICOS.
- ❖ TABLA 15. POBLACIÓN OCUPADA POR NIVEL DE INGRESOS.
- ❖ TABLA 16.- TOTAL GENERAL DE HOGARES Y VIVIENDAS PARTICULARES

- ❖ TABLA 17. TOTAL DE ESCUELAS Y ALUMNOS CONSIDERANDO HASTA EL CICLO ESCOLAR 2015.
- ❖ TABLA 18. PERSONAL MÉDICO EN LA COMUNIDAD
- ❖ TABLA 19. TOTAL DE UNIDADES MÉDICAS EN LA COMUNIDAD
- ❖ TABLA 20. SITUACIÓN DEL PISO DE LAS VIVIENDAS.
- ❖ TABLA 21. SITUACIÓN DEL TECHO DE LAS VIVIENDAS.
- ❖ TABLA 22. SITUACIÓN DE PAREDES DE LAS VIVIENDAS.
- ❖ TABLA 23. VIVIENDAS CON CARENCIA DE AGUA POTABLE DEN LAS DIFERENTES COMUNIDADES.
- ❖ TABLA 24: SERVICIO DE DRENAJE Y BAÑOS CON BIODIGESTORES.
- ❖ TABLA 25: VIVIENDAS PARTICULARES HABITADAS QUE NO DISPONEN DE LUZ ELÉCTRICA

## **INTRODUCCIÓN**

### **ANTECEDENTES HISTÓRICOS**

El pueblo de Tecomaxtlahuaca, fue fundado, según sus tradiciones en el siglo XIV, en el lugar que hasta la fecha existe, nombrado Tecomaxtlahuaca El Viejo, pueblo sumamente antiguo; se considera que fue el más grande por su número de habitantes y aún en la actualidad se hallan vestigios de muchos edificios llamados momoxtles y tetales.

La fértil llanura en que está situado hoy el pueblo de Juxtlahuaca, fue cuestionada por aquellos vecinos hasta llegar al grado de recurrir al Rey, quien les dictó una providencia que los hizo desistir de su propósito como se ve en la historia de Juxtlahuaca y no queriendo aparecer como burlados, una noche se trasladaron al lugar en que hoy existe el pueblo, edificando en el acto sus chozas de madera con techo de palma; este acontecimiento fue en el siglo XV.

Los títulos primordiales de los terrenos, que tienen los vecinos de este pueblo, fueron comprados al cacique don Domingo de Guzmán, del pueblo de Yucuyachi en el año de 1810, pues anteriormente solo eran arrendatarios y hoy los disfrutaban en propiedad.

### **1. MENSAJE DE LA PRESIDENTE MUNICIPAL**

Con fundamento en lo estipulado en la Ley Municipal para el Estado de Oaxaca en la cual se le concede atribución a los Ayuntamientos para proponer, elaborar, aprobar y ejecutar Planes de Desarrollo Municipal este Ayuntamiento que represento se comprometió en la elaboración del Plan de Desarrollo Municipal de nuestro Municipio de San Sebastián Tecomaxtlahuaca; elaborado con la participación de los agentes municipales y de policía, representantes de rancherías, barrios, colonias y ciudadanía en general, plasmando así las necesidades y priorizaciones de cada uno de ellos; fijando metas a corto, mediano y largo plazo. Se recopilaron las propuestas y consultas ciudadanas,



respondiendo así, a la obligación legal y al compromiso con la sociedad, el presente plan es el resultado de la participación de todos los sectores de nuestro municipio.

El presente Plan Municipal será el instrumento base que tendrá como fin guiar la administración pública, ya que en él se establecen esencialmente los ejes rectores del desarrollo municipal, los objetivos, las estrategias y las metas que habremos de emprender para lograr una Administración transparente. Con la participación de todos los ciudadanos alcanzaremos un desarrollo enfocado en lograr el bienestar de todos los habitantes del municipio, no sólo en aspectos económicos, sino también sociales.

Los valores que conducirán la actuación de este gobierno municipal 2017-2019 son la integridad, sustentabilidad, equidad, igualdad de género, apego a la legalidad, transparencia y rendición de cuentas. Corresponde a este gobierno y a los habitantes de San Sebastián Tecomaxtlahuaca unir esfuerzos para impulsar y ejecutar los proyectos plasmados en este Plan de Desarrollo Municipal, con la plena seguridad que esta Administración Municipal velará incansablemente por la democracia, la inclusión, la pluralidad y el respeto que llevarán a consolidar al pueblo de Tecomaxtlahuaca.

### **C. ELIGIA MAGDALENA RACINE SALAZAR**



## **2. Fundamento Jurídico**

En apego a los ordenamientos jurídicos que dan sustento a la elaboración del Plan de Desarrollo Municipal, como son el Artículo 115 de la Constitución Política de los Estados Unidos Mexicanos y el 113 de la Constitución Política del Estado Libre y Soberano de Oaxaca; Artículos 43, Fracción XV, Fracción XXVI, Fracción XI; y 68 Fracción XIII, Fracción XIV de la Ley Orgánica Municipal para el Estado de Oaxaca; los artículos 33 y 34, Fracción II y III de la Ley de Planeación; los artículos 1, Fracción IV; 5, 7, 17, Fracción V y 26 de la Ley de Planeación del Estado de Oaxaca; Artículos 45, 46, 47 y 52 de la Ley de Planeación, Desarrollo Administrativo y Servicios Públicos Municipales, y artículo 49 BIS de la Ley Orgánica del Poder Ejecutivo Estatal, entre otros; se diseñó y desarrolló el presente Plan de Desarrollo Municipal.

En este documento se integran las demandas de la población del municipio; en congruencia con los planes de desarrollo nacional y estatal, considerando los objetivos institucionales y los criterios establecidos en el Plan Nacional de Desarrollo 2012-2018, presentado por el presidente de México, Lic. Enrique Peña Nieto y el Plan Estatal de Desarrollo 2016-2022, presentado por el Gobernador del Estado de Oaxaca.

### **2.1. Constitución Política de los Estados Unidos Mexicanos.**

Artículo 115. Los estados adoptarán, para su régimen interior, la forma de gobierno republicano, representativo, popular, teniendo como base de su división territorial y de su organización política y administrativa, el municipio libre conforme a las bases siguientes:

Cada municipio será administrado por un ayuntamiento de elección popular directa y no habrá ninguna autoridad intermedia entre éste y el gobierno del estado.

Los presidentes municipales, regidores y síndicos de los ayuntamientos, electos popularmente por elección directa, no podrán ser reelectos para el periodo inmediato. Las personas que por elección indirecta o por nombramientos o designación de alguna autoridad desempeñen las funciones propias de esos cargos, cualquiera que sea la denominación que se les dé, no podrán ser electas para el periodo inmediato. Todos los funcionarios antes

mencionados cuando tengan el carácter de propietarios, no podrán ser electos para el periodo inmediato con el carácter de suplentes, pero los que tengan el carácter de suplentes, sí podrán ser electos para el periodo inmediato como propietarios a menos que hayan estado en ejercicio.

Las legislaturas locales, por acuerdo de las dos terceras partes de sus integrantes, podrán suspender ayuntamientos, declarar que éstos han desaparecido y suspender o revocar el mandato a alguno de sus miembros, por alguna de las causas graves que la ley local prevenga, siempre y cuando sus miembros hayan tenido oportunidad suficiente para rendir las pruebas y hacer los alegatos que a su juicio convengan.

En caso de declararse desaparecido un ayuntamiento o por renuncia o falta absoluta de la mayoría de sus miembros, si conforme a la ley no procediere que entraren en funciones los suplentes ni que se celebraren nuevas elecciones, las legislaturas designarán entre los vecinos a los consejos municipales que concluirán los periodos respectivos. Si alguno de los miembros dejare de desempeñar su cargo, será substituido por su suplente, o se procederá según lo disponga la ley;

Los municipios estarán investidos de personalidad jurídica y manejarán su patrimonio conforme a la ley.

Los ayuntamientos poseerán facultades para expedir de acuerdo con las bases normativas que deberán establecer las legislaturas de los estados, los bandos de policía y buen gobierno y los reglamentos, circulares y disposiciones administrativas de observancia general dentro de sus respectivas jurisdicciones;

Los municipios, con el concurso de los estados cuando así fuere necesario y lo determinen las leyes, tendrán a su cargo los siguientes servicios públicos:

a) agua potable y alcantarillado

b) alumbrado público

c) limpia

d) mercados y centrales de abasto

e) panteones

f) rastro

g) calles, parques y jardines

h) seguridad pública y tránsito,

i) los demás que las legislaturas locales determinen según las condiciones territoriales y socioeconómicas de los municipios, así como su capacidad administrativa y financiera.

Los municipios de un mismo estado, previo acuerdo entre sus ayuntamientos y con sujeción a la ley, podrán coordinarse y asociarse para la más eficaz prestación de los servicios públicos que les corresponda.

Los municipios administrarán libremente su hacienda, la cual se formará de los rendimientos de los bienes que les pertenezcan, así como de las contribuciones y otros ingresos que las legislaturas establezcan a su favor, y en todo caso:

a) Percibirán las contribuciones, incluyendo tasas adicionales, que establezcan los estados sobre la propiedad inmobiliaria, de su fraccionamiento, división, consolidación, traslación y mejora así como las que tengan por base el cambio de valor de los inmuebles.

b) Los municipios podrán celebrar convenios con el estado para que éste se haga cargo de algunas de las funciones relacionadas con la administración de esas contribuciones.

c) Las participaciones federales, que serán cubiertas por la Federación a los municipios con arreglo a las bases, montos y plazos que anualmente se determinen por las legislaturas de los estados.

d) Los ingresos derivados de la prestación de servicios públicos a su cargo.

Las leyes federales no limitarán la facultad de los estados para establecer las contribuciones a que se refieren los incisos a) y c), ni concederán exenciones en relación con las mismas. Las leyes locales no establecerán exenciones o subsidios respecto de las mencionadas contribuciones, en favor de personas físicas o morales, ni de instituciones oficiales o privadas. Sólo los bienes del dominio público de la Federación, de los estados o de los municipios estarán exentos de dichas contribuciones.

Las legislaturas de los estados aprobarán las leyes de ingresos de los ayuntamientos y revisarán sus cuentas públicas. Los presupuestos de egresos serán aprobados por los ayuntamientos con base en sus ingresos disponibles.

Los municipios, en los términos de las leyes federales y estatales relativas, estarán facultados para formular, aprobar y administrar la zonificación y planes de desarrollo urbano municipal; participar en la creación y administración de sus reservas territoriales; controlar y vigilar la utilización del suelo en sus jurisdicciones territoriales; intervenir en la regularización de la tenencia de la tierra urbana; otorgar licencias y permisos para construcciones, y participar en la creación y administración de zonas de reservas ecológicas. Para tal efecto y de conformidad a los fines señalados en el párrafo tercero del artículo 27 de

esta Constitución, expedirán los reglamentos y disposiciones administrativas que fueren necesarios.

Cuando dos o más centros urbanos situados en territorios municipales de dos o más entidades federativas formen o tiendan a formar una continuidad demográfica, la Federación, las entidades federativas y los municipios respectivos, en el ámbito de sus competencias, planearán y regularán de manera conjunta y coordinada el desarrollo de dichos centros con apego a la ley federal de la materia;

El ejecutivo federal y los gobernadores de los estados tendrán el mando de la fuerza pública en los municipios donde residieren habitual o transitoriamente;

Las leyes de los estados introducirán el principio de la representación proporcional en la elección de los ayuntamientos de todos los municipios.

Las relaciones de trabajo entre los municipios y sus trabajadores, se regirán por las leyes que expidan las legislaturas de los estados con base en lo dispuesto en el artículo 123 de esta Constitución, y sus disposiciones reglamentarias.

## **2.2. Constitución Política del Estado Libre y Soberano de Oaxaca.**

Artículo 113...V. Los Municipios del Estado y las Comunidades Indígenas del mismo, podrán asociarse libremente, tomando en consideración su filiación étnica e histórica, para formar asociaciones de Pueblos y Comunidades Indígenas que tengan por objeto:

- a) El estudio de los problemas locales;
- b) La realización de programas de desarrollo común;
- c) El establecimiento de cuerpos de asesoramiento técnicos;
- d) La capacitación de sus funcionarios y empleados;
- e) La instrumentación de programas de urbanismo; y
- f) Las demás que tiendan a promover.

## **2.3. Ley Orgánica Municipal del Estado de Oaxaca.**

Artículo 43.- Son atribuciones del Ayuntamiento:

XV.- Formular, aprobar y ejecutar los planes de desarrollo municipal y los programas de obras correspondientes;

XVI.- Administrar, vigilar y evaluar la formulación e instrumentación de los planes de desarrollo urbano y los mecanismos que se requieran para la adecuada conducción del mismo, la creación de zonas territoriales, de reserva ecológica y los de alta productividad agrícola, previo dictamen de la autoridad competente;

Artículo 68.- El Presidente Municipal, es el representante político y responsable directo de la administración pública municipal, encargado de velar por la correcta ejecución de las disposiciones del Ayuntamiento, con las siguientes facultades y obligaciones:

XIII.- Elaborar el Plan Municipal de Desarrollo dentro de los seis primeros meses de su administración, así como los programas anuales de obras y servicios públicos y someterlos al Ayuntamiento para su aprobación;

XIV.- Promover y vigilar la organización e integración del Concejo de Desarrollo Social Municipal;

#### **2.4. LEY ESTATAL DE PLANEACIÓN.**

(ÚLTIMA REFORMA 31/DICIEMBRE/2015)

Título Primero Disposiciones Generales Capítulo Primero Objeto y Definiciones de la Ley.

Artículo 1. La presente Ley es reglamentaria de los artículos 20 y 137 de la Constitución Política del Estado Libre y Soberano de Oaxaca, en la parte conducente de planeación y evaluación del desempeño del Plan Estatal de Desarrollo, los planes, programas y proyectos que deriven del mismo. Es objeto de la presente Ley:

Garantizar el desarrollo integral, sustentable y el mejor uso de los recursos económicos del Gobierno del Estado en las actividades de la administración Pública Estatal y Municipal;

Establecer las bases para la integración y funcionamiento del Sistema Estatal de Planeación en armonía con el Presupuesto de Egresos del Estado;

Establecer los sistemas de Inversión Pública, de evaluación del desempeño y las bases para su funcionamiento, y

Establecer las bases y enfoque transversal para la participación activa y responsable de social y privado, las comunidades y los pueblos indígenas en la planeación estatal para la elaboración y ejecución de los planes y programas que deriven del Plan Estatal de Desarrollo.

Artículo 7. La Planeación Estatal es una función permanente, de carácter técnico, estandarizada, sistemática y transversal a la Administración Pública Estatal y Municipal, que incorpora las perspectivas indígena, ambiental y de género, así como la gestión integral de riesgo en la identificación de objetivos de política y prioridades de intervención del Gobierno Estatal tendientes a promover el desarrollo, a proporcionar una orientación estratégica al gasto público y a las acciones del Poder Ejecutivo Estatal. A través de la planeación se fijarán objetivos y metas de desempeño estatal de corto, mediano y largo plazo, se programarán recursos, responsabilidades y tiempos de ejecución, se coordinarán acciones, se garantizará la disponibilidad de información desagregada de acuerdo a los requerimientos mínimos establecidos y se evaluarán resultados. Capítulo Séptimo Planes Municipales de Desarrollo

Artículo 63. Los Planes Municipales de Desarrollo son instrumentos de Planeación Estatal que precisan los objetivos, estrategias y prioridades del desarrollo integral del municipio. Artículo 64. Los Planes Municipales serán consistentes con el PED y los Planes Regionales y Microrregionales, según corresponda, y contendrán como mínimo:

I. Un apartado general, con un análisis de la evolución, situación y el riesgo actual del Municipio;

II. Los objetivos estratégicos, lineamientos de política y prioridades de acción;

III. Un plan anual y/o plurianual de inversión, en los términos y condiciones que establezcan los Concejos de Desarrollo Social Municipal previstos en la Ley Orgánica Municipal del Estado de Oaxaca o quien haga sus veces, conforme a los lineamientos establecidos en la presente Ley;

IV. Las metas e indicadores para la evaluación del desempeño de los productos, resultados e impactos a ser obtenidos, y

V. La identificación de los responsables institucionales y de los arreglos de coordinación entre los Gobiernos Federal, Estatal y Municipal para su ejecución, así como las acciones de información o concertación con los grupos sociales interesados.

Artículo 66. El COPLADE, por conducto de su Coordinación General y, en coordinación con la Secretaría y la Auditoría promoverá el fortalecimiento de las capacidades de las autoridades municipales y de las organizaciones de las sociedades civiles y sociales, en relación con los procesos de planeación, ejecución y seguimiento de los planes, programas y proyectos de inversión del nivel municipal. Para ello, asistirá a los ayuntamientos, particularmente de aquellos con baja capacidad administrativa, en la formulación de los Planes Municipales y coordinará la capacitación integral de los Municipios, con la

Secretaría, Contraloría, Auditoría, y demás instituciones públicas y privadas relevantes. La evaluación del desempeño de los Planes Municipales de Desarrollo serán evaluados a través de la Auditoría Superior del Estado.

## **2.5. LEY DE PLANEACIÓN, DESARROLLO ADMINISTRATIVO Y SERVICIOS PÚBLICOS MUNICIPALES. (ÚLTIMA REFORMA 02/ABRIL/2011)**

### TÍTULO CUARTO DE LA PLANEACIÓN MUNICIPAL

#### CAPÍTULO I

##### EL PLAN MUNICIPAL DE DESARROLLO.

ARTÍCULO 45.- El Plan Municipal de Desarrollo deberá ser elaborado, aprobado por mayoría calificada y publicado en el Periódico Oficial del Gobierno del Estado, Gaceta Municipal o revistas especializadas en temas Municipales, dentro de los primeros tres meses, contados a partir de la fecha de instalación del Ayuntamiento. La formulación, ejecución, control y evaluación del Plan Municipal de Desarrollo, estará a cargo del propio Ayuntamiento, que podrá auxiliarse de los órganos, dependencias o servidores públicos que determine el mismo, conforme a la Ley de Planeación del Estado, para este efecto podrá solicitar cuando lo considere necesario la asesoría del Gobierno del Estado y de las Dependencias del sistema Estatal y Nacional de planeación.

ARTÍCULO 46.- El Plan Municipal de Desarrollo tendrá los siguientes objetivos:

- I.- Propiciar el desarrollo integral del Municipio;
- II.- Atender las demandas prioritarias de la población;
- III.- Utilizar de manera racional los recursos financieros para su cumplimiento y de los respectivos programas anuales;
- IV.- Asegurar la participación de la población en las acciones del Gobierno Municipal;
- V.- Establecer su vinculación con los Planes Estatal y Nacional de Desarrollo, y en su caso, con los planes regionales o de ordenamientos en zonas conurbadas;
- VI.- Abatir el rezago y la desigualdad social entre las comunidades, en cuanto a la obra pública en lo referente a equipamiento e infraestructura y servicios públicos básicos respetando los elementos naturales de la región;
- VII.- Promover la igualdad de oportunidades entre hombres y mujeres del Municipio; y



VIII.- En los municipios con población indígena, se podrán formular los planes con criterios de etnodesarrollo sustentable, considerándose las diferencias económicas de género, generación y cultura.

ARTÍCULO 47.- El Plan Municipal de Desarrollo contendrá un diagnóstico de la situación económica, social y ambiental del Municipio y como mínimo deberá incluirse lo relativo al estado que guarda la infraestructura y los servicios básicos, las metas a alcanzar, las estrategias a seguir, los plazos de ejecución, las dependencias y organismos responsables de su cumplimiento y las bases de coordinación. En la elaboración de su Plan Municipal de Desarrollo el Ayuntamiento proveerá lo necesario para instituir canales de participación ciudadana, tomará en consideración las necesidades específicas de hombres y mujeres detectadas y tendrá como marco de referencia la incorporación de la perspectiva de género en su diseño, garantizando en los principios de equidad, justicia, transparencia y honestidad.

ARTÍCULO 52.- Una vez aprobado el Plan Municipal de Desarrollo por el Ayuntamiento, éste y sus programas serán obligatorios para las dependencias de la administración municipal, en el ámbito de sus respectivas competencias. Los planes y programas municipales pueden modificarse o actualizarse periódicamente, previo acuerdo por mayoría calificada de los integrantes del Ayuntamiento.

## **2.6. Ley Orgánica del Poder Ejecutivo del Estado de Oaxaca.**

Artículo 49 BIS. La Coordinación General del Comité Estatal de Planeación para el Desarrollo de Oaxaca, prevista en el artículo 137, párrafo décimo primero, de la Constitución Política del Estado Libre y Soberano de Oaxaca, estará a cargo de un Coordinador General, quien dependerá directamente del Ejecutivo Estatal.

A la Coordinación General del Comité Estatal de Planeación para el Desarrollo de Oaxaca, le corresponde el despacho de los siguientes asuntos:

I. Dirigir la planeación participativa para la elaboración del Plan Estatal de Desarrollo y coordinar la formulación y validación del mismo, y proponer parámetros para la focalización de acciones para los programas sectoriales, especiales e institucionales, de conformidad con las disposiciones legales aplicables en la materia, favoreciendo el establecimiento de mecanismos para la participación ciudadana;

II. Definir con la Secretaría de Finanzas la visión estratégica del desarrollo del estado, de mediano y largo plazo, identificando las prioridades de política pública y orientación de recursos, las alternativas para su logro y la definición de metas del desempeño correspondiente, apoyándose en la participación de las dependencias y organismos del Poder Ejecutivo del Estado;

III. Orientar la planeación para el desarrollo con sustentabilidad, definiendo regiones, microrregiones, zonas y localidades del Estado que requieran atención prioritaria, considerando aquellas que también sean priorizadas por las estrategias y programas federales;

VI. Coordinar el Comité Estatal de Planeación para el Desarrollo de Oaxaca;

V. Orientar, en coordinación con la Secretaría de Finanzas, a las dependencias y entidades en la planeación, diseño, promoción, aplicación, y conducción de los programas y proyectos de desarrollo del Estado, identificando las prioridades y estrategias que se alineen al Plan Estatal de Desarrollo, en congruencia con los programas de la administración pública federal y los de los municipios del Estado, e incluyendo la aportación ciudadana, tendientes a satisfacer el bienestar social;

VI. Formular propuestas sobre planeación, aplicación y orientación de las políticas públicas, acciones y proyectos en el ámbito territorial, en coordinación con las políticas y programas sectoriales, mediante la coordinación de los esfuerzos institucionales, particularmente de los Subcomités Regionales, los Consejos de Desarrollo micro regional, aquellas instancias de planeación que contribuyan a estas tareas, propiciando la colaboración de los sectores social y privado;

VII. Proponer mecanismos y criterios de orientación y distribución de recursos de los diversos fondos de inversión hacia el financiamiento de obras y acciones que favorezcan el desarrollo equilibrado en el estado, conforme a los acuerdos establecidos en el seno del Comité Estatal de Planeación para el Desarrollo de Oaxaca;

VIII. Promover la creación de infraestructura y equipamiento productivo, social básico, vivienda, servicios de salud y educación, con énfasis en las regiones y sectores de la población con mayores desventajas;

IX. Establecer estrategias y mecanismos de coordinación, colaboración, inducción y gestión de acciones con las dependencias, entidades y demás instancias federales, estatales y municipales, organizaciones de la sociedad

civil y particulares, para la ejecución de los programas, proyectos e iniciativas en el ámbito territorial, así como, suscribir los convenios y acuerdos que resulten necesarios para fortalecer el desarrollo en el Estado, en coordinación con la Secretaría de Finanzas y la Secretaría General de Gobierno, en el ámbito de sus respectivas competencias;

X. Proporcionar orientación, asistencia técnica y capacitación a las autoridades municipales, organizaciones de la sociedad civil y sociales, con el fin de fortalecer las tareas de planeación, ejecución y seguimiento de los planes, programas y proyectos de desarrollo municipal, Microrregional y regional, coadyuvando en el establecimiento de una agenda desde lo local y en los mecanismos de respuesta ante la existencia de siniestros y contingencias;

XI. Dar seguimiento a los acuerdos y convenios suscritos en el seno del Comité Estatal de Planeación para el Desarrollo de Oaxaca, por el Ejecutivo del Estado o, en su caso, por la Coordinación General del Comité Estatal de Planeación para el Desarrollo de Oaxaca, la Secretaría de Finanzas o la Secretaría General de Gobierno, con las dependencias y entidades del Ejecutivo Federal y Estatal, así como, con los ayuntamientos y organizaciones de la sociedad civil;

XII. Participar en el ámbito de su competencia con la Secretaría de Finanzas, en la elaboración de lineamientos y normas en la estrategia de mezcla de recursos con los ayuntamientos;

XIII. Asistir a los Ayuntamientos, particularmente de aquellos con baja capacidad administrativa, en la formulación de los Planes Municipales en coordinación con la Secretaría de Finanzas, quien atenderá lo referido a la planeación financiera y presupuestal, con el fin de que cumplan con elementos mínimos de planeación y de alineamiento con el Plan Estatal de Desarrollo, los Planes Regionales y programas micro regionales;

XIV. Suscribir convenios de colaboración para coordinar la capacitación integral de los municipios, con las secretarías de Finanzas, General de Gobierno, y la Contraloría y Transparencia Gubernamental, así como, con la Auditoría Superior del Estado, y demás instituciones públicas y privadas, relacionadas con la materia;

XV. Convenir y aprobar los Programas de Desarrollo Institucional municipal, sobre la base de la asignación establecida en el Fondo de Infraestructura Social Municipal; así como, apoyarlos en la capacitación y seguimiento en el cumplimiento de la obligación de informar trimestralmente sobre los avances físicos y financieros de los recursos federales descentralizados;

- XVI. Opinar en la definición del Programa Anual de Inversión Pública del Estado, tomando en cuenta para ello los acuerdos y prioridades establecidos en el seno del Comité Estatal de Planeación para el Desarrollo de Oaxaca, apoyando en la gestión de recursos para impulsar programas y proyectos;
- XVII. Realizar estudios socioeconómicos de alcance regional y Microrregional que orienten la política de desarrollo del Estado;
- XVIII. Apoyar en el ámbito territorial e interinstitucional en la realización de los estudios técnicos y económicos de factibilidad de los proyectos de inversión pública que requiera el Gobierno del Estado;
- XIX. Apoyar en el seguimiento del banco de proyectos sectoriales y regionales de inversión pública del Estado, para fortalecer la planeación de los mismos;
- XX. Apoyar, a partir de los sistemas de evaluación al seguimiento de la situación física y financiera de la inversión en la Administración Pública Estatal, que realiza el Poder Ejecutivo con recursos propios y los provenientes de transferencias y reasignaciones de recursos federales;
- XXI. Coadyuvar en el establecimiento de los lineamientos generales e integración del Informe Anual sobre la situación que guarda la Administración Pública Estatal;
- XXII. Proponer al Ejecutivo Estatal, las modificaciones necesarias sobre las políticas, programas y acciones de desarrollo y, en su caso, verificar que las Reglas de Operación atiendan al marco de la planeación del Estado;
- XXIII. Coordinar el sistema de información para la planeación del desarrollo;
- XXIV. Definir con la Secretaría de Finanzas los requerimientos que deberán producir los sistemas de información estadística y documental para la planeación y el financiamiento del desarrollo, así como, el análisis y difusión de estadísticas y estudios relativos a la demografía, economía y desarrollo social del Estado, y
- XXV. Las demás que en el ámbito de su competencia le confiera directamente el Gobernador del Estado, su Reglamento Interno y demás disposiciones normativas aplicables. (Adición según Decreto No. 2071 PPOE Extra de 8-1113).

### **3. MISIÓN**

Somos una Administración Municipal enfocada en el desarrollo de nuestra comunidad, procurando el progreso de los habitantes de San Sebastián Tecomaxtlahuaca para mejorar la situación económica y territorial de nuestro municipio, bajo principios de sustentabilidad, equidad y participación ciudadana, gestionando los recursos económicos en beneficio de la población, así como transparentar la eficiencia del ejercicio de los recursos públicos.

### **4. VISIÓN**

Ser un Ayuntamiento que haga valer la autonomía que le reconoce la Ley, ser un municipio competitivo en el desarrollo continuo en el ámbito regional, aprovechar todos sus recursos naturales disponibles de manera racional y sustentable, garantizar el desarrollo de sus agencias, mejorar las condiciones de vida de los habitantes de San Sebastián Tecomaxtlahuaca, reflejar una visión de conjunto en todos los aspectos que mejoren e incidan en el desarrollo del municipio a corto, mediano y largo plazo.

## **5. CONTEXTO MUNICIPAL**

### **5.1. Delimitación y estructura territorial.**

Este municipio se localiza al Noroeste de la capital del estado a una distancia aproximada de 292 km y a 100 km de la Ciudad de Huajuapán de León. Para acceder al municipio desde la capital es necesario tomar la carretera federal número 115 hasta llegar a la Ciudad de Huajuapán de León una vez estando aquí se inicia el recorrido hacia el Sur de la ciudad rumbo a Yosocuta, San Marcos Arteaga, Santo Domingo Tonalá, San Agustín Atenango, San Miguel Tlacotepec hasta llegar al cruce en donde hay que dirigirse hacia la derecha para finalmente llegar a San Sebastián Tecomaxtlahuaca.

#### **5.1.1. Coordenadas geográficas**

Se localiza en la parte noreste del estado, en las coordenadas 98°02' longitud oeste, 17°21' latitud norte y a una altura de 1,680 metros sobre el nivel del mar.

#### **5.1.2. Superficie municipal**

Su distancia aproximada a la capital del estado es de 296 kilómetros. La cabecera municipal se encuentra a 1400 metros de altura sobre el nivel del mar.

La superficie total del municipio es de 237.17 km<sup>2</sup> y la superficie del municipio con relación al estado es del 0.25 %.

La superficie total del municipio es de 369.99 km<sup>2</sup> y la superficie del municipio con relación al estado es del 0.39 %. Teniendo una altura que va de los 1660 a 2800 metros sobre el nivel del mar.

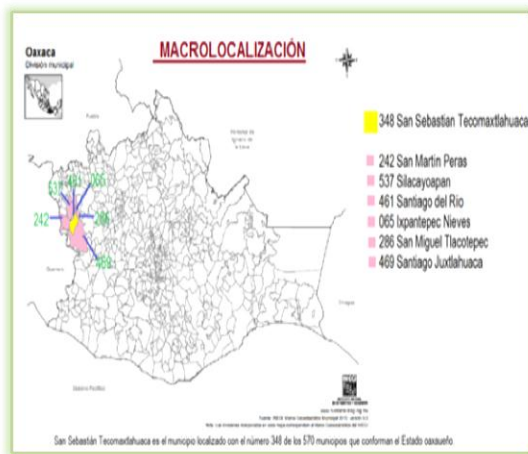
#### **5.1.3. Colindancias (norte, este, sur y oeste).**

Limita al norte con San Miguel Tlacotepec, Santiago del Río y Silacayoapan; al sur con Coicoyán de las Flores y Santiago Juxtlahuaca; al oriente con San Juan Mixtepec y Santiago Juxtlahuaca; al poniente con San Martín Peras.

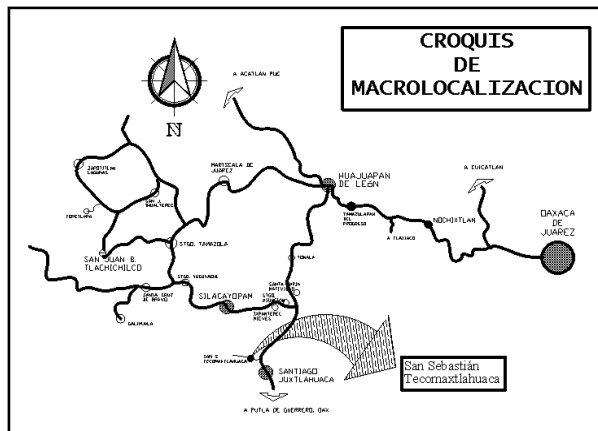
### 5.1.4 Mapas de Micro y Macro localización.

Geográficamente el municipio se localiza entre los paralelos 17° 13´ 40" y 17° 28´ 30" de Latitud Norte, y entre los Meridianos 98° 01´ 00" y 98° 10´ 15" Longitud Oeste (Datos Geo estadísticos, INEGI), tiene una superficie de 23,536 hectáreas.

MAPA1. MACRO Y MICROLOCALIZACIÓN.



El municipio de San Sebastián Tecomaxtlahuaca se encuentra ubicado en la región mixteca (coloreada de amarillo).



FUENTE: PRESIDENCIA MUNICIPAL

### 5.1.5 Región geopolítica a la que pertenece (región, microrregión, zonas de atención especial)

- El municipio de San Sebastián Tecomaxtlahuaca pertenece a la Microrregión 21 ""

- El municipio de San Sebastián Tecomaxtlahuaca pertenece al Distrito de Santiago Juxtlahuaca, Oaxaca y se encuentra dentro de la Región Mixteca Baja.

## **5.2. Medio Físico**

### **5.2.1.Orografía**

El Municipio de San Sebastián Tecomaxtlahuaca se localiza en el sistema montañoso conocido como el Nudo Mixteco, dentro de la Sierra Madre del Sur, en donde se observa una topografía de tipo montañoso, con lugares accidentados, cañadas y mesetas, que han sido modificados por diversas causas como: la erosión del suelo, la deforestación de los bosques y por los asentamientos humanos. También presenta relieves accidentados con pendientes que van del 2% hasta el 75%.

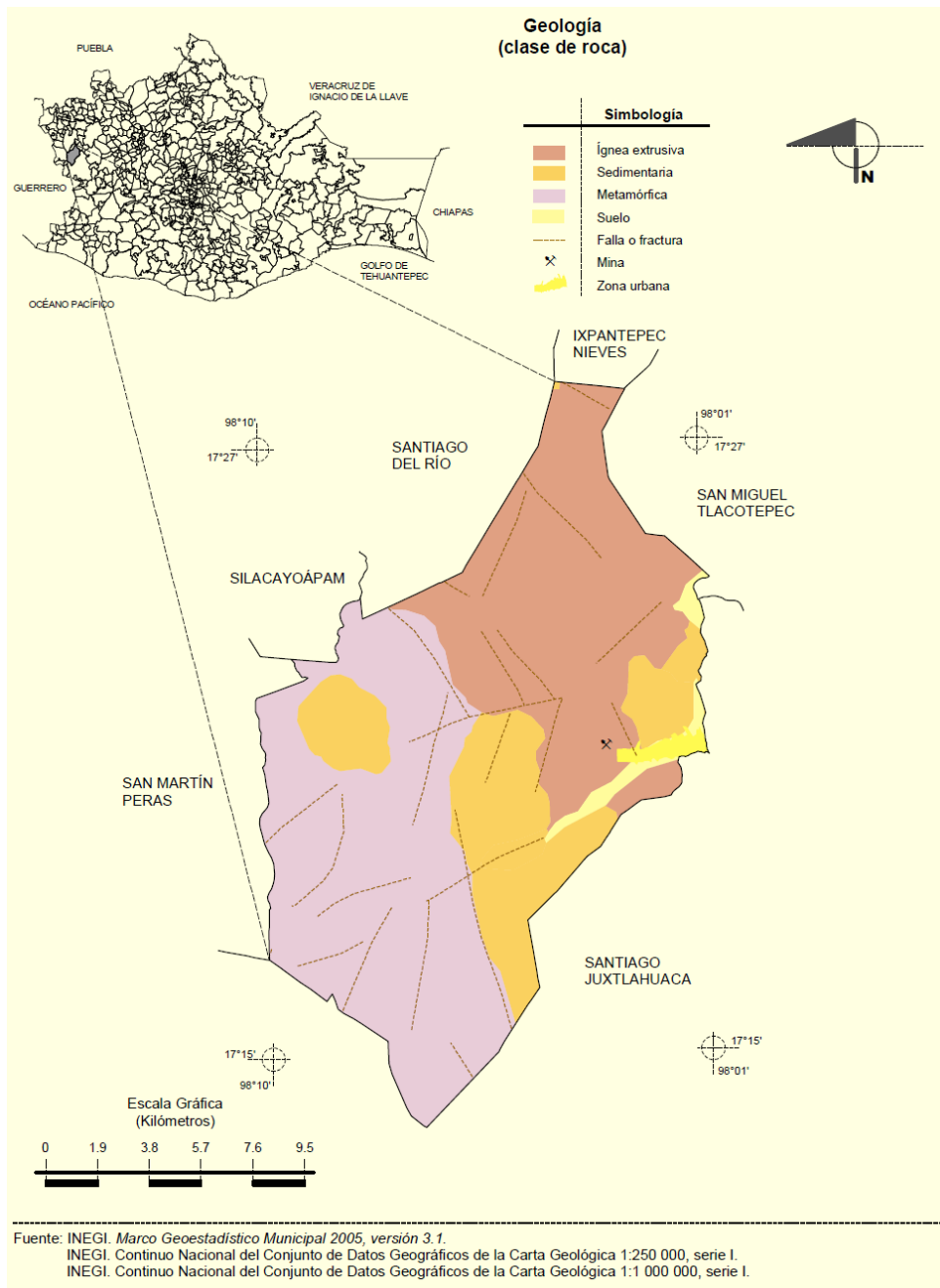
Por la orografía del municipio, se localizan altitudes que van desde los 1660 a 2800 m. s. n. m., encontrándose los siguientes cerros más altos:

- 01.- Cerró Cruz Paxtle 2800 m. s. n. m.
- 02.- Cerró El Conejo 2760 m. s. n. m.
- 03.- Cerró de Cáscara 2700 m. s. n. m.
- 04.- Cerró del Temascal 2500 m. s. n. m.
- 05.- Cerró La Muralla 2390 m. s. n. m.
- 06.- Cerró El Baño o El Chivato 2340 m. s. n. m.
- 07.- Cerró El Timbre 2180 m. s. n. m.
- 08.- Cerró Yucuniciasí 2100 m. s. n. m.
- 09.- Cerró Cuate 2060 m. s. n. m.
- 10.- Cerró El Mogote (Tía Aleja) 2060 m. s. n. m.

La cabecera municipal se encuentra a 1670 metros sobre el nivel del mar.



## MAPA 2. GEOLOGÍA



Fuente: Prontuario de información geográfica municipal de los Estados Unidos Mexicanos.  
 San Sebastián Tecomaxtlahuaca, Oaxaca

### **5.2.2.Hidrografía**

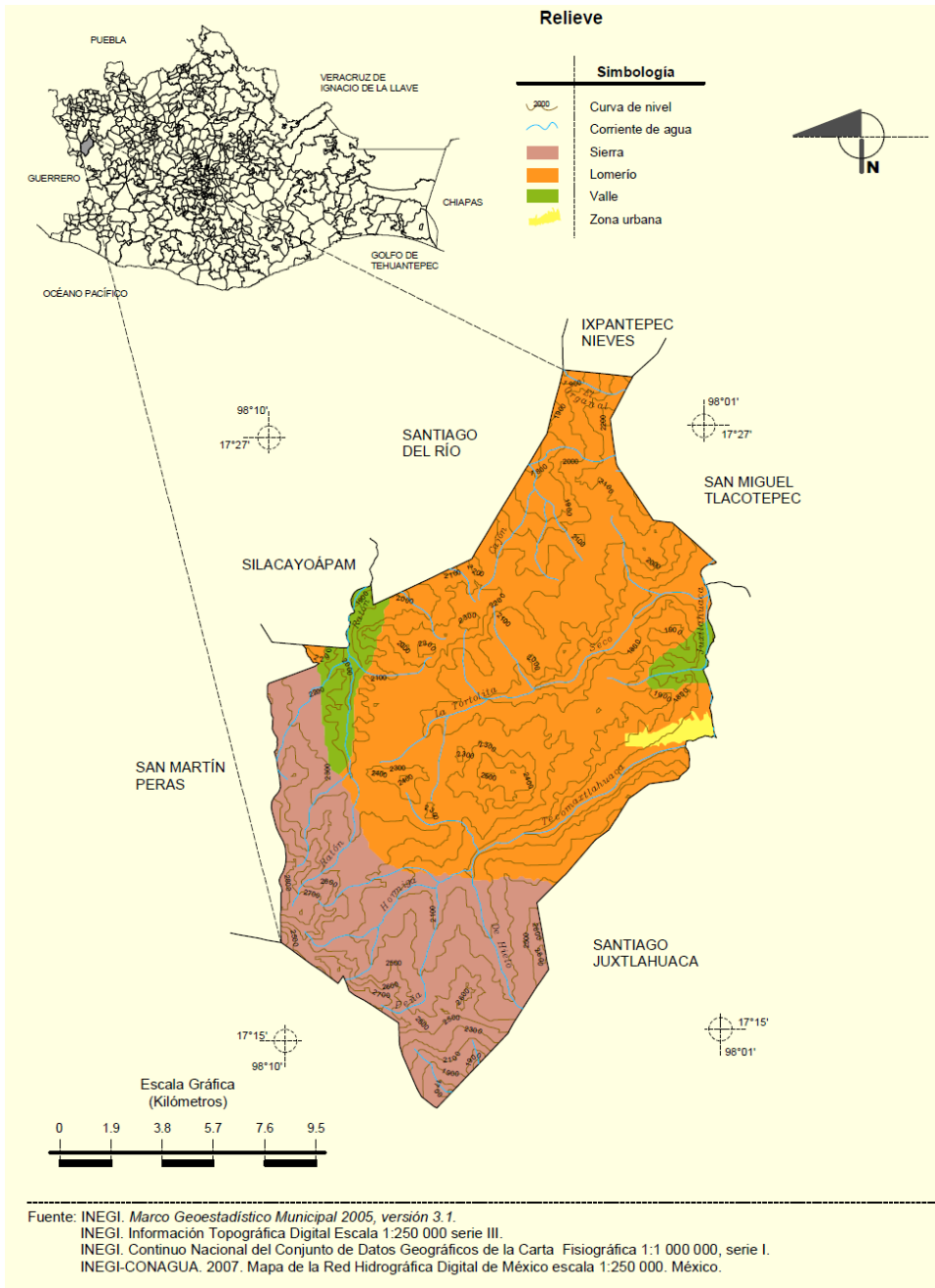
En el municipio se cuenta con ríos primarios y secundarios. El primer río primario, es el *Río Tecomaxtlahuaca* que tiene sus afluentes en el Río de Hielo, Cerro de La Cáscara y el Cerro de Guadalupe Nundaca, en la estación de secas mide aproximadamente 2 metros de ancho por medio metro de profundidad. Hace su desembocadura en el Río de Juxtlahuaca, pasando por encima de algunos sembradíos y corre de poniente a oriente, a cuatro cuadras de la población y con viento al norte.

El Río Ratón, es otro de los ríos primarios que tiene su nacimiento en el Cerro Cruz Paxtle y Llano Maíz, donde se toma el agua para uso humano de diferentes comunidades del municipio y la cabecera municipal.

Uno de los ríos secundarios es el de Arroyo Seco, que es una corriente intermitente, solo en la temporada de lluvias corre agua y en la temporada de secas las corrientes son subterráneas y sobre el arroyo existen varios veneros de agua, que son utilizados para el consumo humano y para pequeñas parcelas de regadío.

A 3 Km. de la Cabecera Municipal se encuentra la Laguna Encantada, la cual cuenta con 300 metros de circunferencia y 18 de profundidad. De igual manera se cuenta con dos pequeñas lagunas, una de ellas se ubica en la comunidad de Buenavista con un diámetro de 10 metros y una profundidad de 2 metros y la otra se ubica en la Agencia de San Mateo Tunuchi, con un diámetro aproximado de 12 metros y 2 metros de profundidad.

### MAPA 3. RELIEVE



Fuente: Prontuario de información geográfica municipal de los Estados Unidos Mexicanos.  
 San Sebastián Tecomaxtlahuaca, Oaxaca

### **5.2.1.1. Cuencas**

San Sebastián Tecomaxtlahuaca pertenece a la Cuenca RH 18 del Balsas, conocido como la cuenca del Río Balsas, en la Subcuenca RH18 A, en donde se localizan tres micros cuencas:

### **5.2.1.2 Micro cuenca A**

En esta micro cuenca se encuentra la cabecera municipal, Barrio San Sebastián, Barrio San Pedro y las comunidades de Rancho Los Colores, La Cruz Verde, Sabino Solo, Yucundivi, San Martín Durazos, Río de Hielo, Yucuyí, Zaragoza Alacranes, Xinicuesta, Guadalupe Nundaca, Rancho San Antonio, Los Pinos, Barrio Guadalupe, El Huachichiqui, Cañada de Lobo, Rancho Los Luengas y Barranca Chinche.

Sobre esta área se encuentra el Río Tecomaxtlahuaca que tiene como afluentes el Río de Hielo, Cerro de La Cáscara y el Cerro de Guadalupe Nundaca, así como varios veneros de agua: Peña de la Pulga, casa de agua en Sabino Solo y la Laguna Encantada, a la gran mayoría de los escurrimientos caen al Río Tecomaxtlahuaca.

En esta micro cuenca es donde existe la explotación de grava – arena por la Autoridad de Bienes Comunales del municipio y particulares. Teniendo la concesión de la CNA el Comisariado de Bienes Comunales.

### **5.2.1.3 Micro cuenca B:**

En esta micro cuenca se encuentran las comunidades de Los Alvarado, Tecomaxtlahuaca el Viejo, Los Rendón, Agua Buena, San Antonio el Mogote, Cahuayá, Yosoyú, Santa Cruz Yosondica, Joya del Gavilán, Cañada Nuchi, El Palmarillo, La Tortolita, Peña Prieta, Buena Vista, Santa Cruz Rancho Viejo, Guadalupe La Sabinera, Animas Yucuniciasí, El Portezuelo y San Sebastián Los Cholula.

Todos los escurrimientos de agua caen al Arroyo Seco y existen varios veneros agua en las comunidades de Santa Cruz Yosondica, Yosoyú, Santa Cruz Rancho Viejo, Animas Yucuniciasí, Agua Buena y Los Rendón.

#### **5.2.1.4. Micro cuenca C:**

En la micro cuenca C se encuentran las localidades de Ciénega Rabona, El Capulín, Río Ratón, San Mateo Tunuchi, Los Silva, San Isidro y San José el Espinal. Dentro de esta micro cuenca se encuentra el Río Ratón que tiene su nacimiento en el Cerro Cruz Paxtle y Llano Maíz, y veneros de agua en las comunidades de Ciénega Rabona, El Capulín, San Mateo Tunuchi, Los Silva y San José el Espinal. Donde todos los escurrimientos caen al Río Ratón.

#### **5.2.3. Flora**

La vegetación es muy variada debido a los diferentes tipos de suelos, clima, altitudes y las modificaciones hechas por el hombre. A continuación se describe cada uno de los tipos de vegetación existentes en el territorio.

**Bosque de Pino – Encino:** Este bosque se localiza al Oeste y Noroeste de la cabecera municipal, en las comunidades de Cañada de Lobo, Río Ratón, el Capulín, Cañada Nuchi, Joya del Gavilán, El Palmarillo, San Mateo Tunuchi, parte de la comunidad de Peña Prieta y al Suroeste en Cerro de la Cáscara.

**Bosque de Encino:** Se desarrolla entre 1,600 a 2,900 m., en un clima templado subhúmedo. Está formado por árboles de 4 a 20 m de altura. Este tipo de bosque lo encontramos en diferentes partes del municipio, ya que colinda con los bosques de pino y enebro, por lo que se localiza en el Cerro de Yucundivi, al norte y sur de la comunidad de Sabino Solo, Río de Hielo, Yucuyí, Cerro de la Cáscara, Cerro de Cruz Paxtle, Ciénega Rabona, Cañada de Lobo, Río Ratón, La Chinche, Joya del Gavilán, Rancho Los Colores, La Tortolita, San Isidro y San José el Espinal.

Bosque de Pino – Encino.

**Selva baja caducifolia:** Este tipo de vegetación se desarrolla en intervalos altitudinales de 1,400 a 1,800 m. Las especies arbóreas miden de 8 a 10m. Este tipo de vegetación se puede encontrar en las comunidades de Yucundivi, Sabino Solo, La Cruz Verde, San Pedro, Rancho Los Colores, Mogote y Cahuyá, al Sur de Yosondica y al Sur y Norte de la cabecera municipal.

**Matorral:** Este tipo de vegetación se caracteriza por la presencia de cazahuates, espinos y nopaleras. Esta vegetación se encuentra en las comunidades de Los Alvarado, Agua Buena, Tecomaxtlahuaca el Viejo, Los Rendón, Animas Yucuniciasí, El Mogote, Santa Cruz Yosondica, Yosoyú, Santa

Cruz Rancho Viejo, Buena Vista, San Moteo Tunuchi, El Portezuelo, Los Silva y San Sebastián Los Cholula.

**Bosque de Galería:** Vegetación que crece en la rívera de los ríos, arroyos y a la orilla de los veneros de agua, como es el sabino, sauz y elites. Cabe hacer mención, que la comunidad de San Martín Duraznos, Río de Hielo, Yucuyí, Zaragoza Alacranes, Xinicuesta, Guadalupe Nundaca, Rancho San Antonio, Ciénega Rabona, Río Ratón y La Chinche, es donde encontramos mayor número de árboles de elites, ya que lo utilizan como tutor para el cultivo de la granada china.

**Pastizal:** Se considera como vegetación secundaria y lo encontramos en los bosques de pino – encino y en selva baja caducifolia. Su principal uso es para el pastoreo del ganado mayor y menor.

La vegetación del municipio es utilizada para la construcción de viviendas, corrales para el ganado, extracción de leña para uso doméstico, madera para la venta, corte de árboles de pino-ocote en la época navideña, lo que ha venido ocasionando la deforestación de la vegetación.

La flora presente es maguey pulquero, maguey espadilla, maguey papalomé, hierba lisa, venenillo, tlaxisle, cuatillo, timbre, cacalosuchitl, negrito, parra, cucharón, heno ó Paxtle, chicalote, pasto, estrellita, pericón, pegajosa, cola de caballo, hierba de la golondrina, flor de tila, yucutuchi, canihuala, doradilla, helechos, monjas, cilantrillo, rabanillo, hierba mora, papalo, fraile, pepicha, ticahua, titama, berros, hierba santa, quintoniles, verdolaga, alaches, guajes. La recolección de las verduras silvestres como es: Fraile, papalo, pepicha, se hace en la temporada de lluvia en los meses de Junio – Agosto y el guajes en los meses de Octubre – Febrero y lo realizan principalmente las mujeres, niños y señores que posteriormente las llevan para vender o cambiar al mercado los días jueves y viernes que es día de plaza o tianguis en el Municipio de Santiago Juxtlahuaca.





FUENTE: PRESIDENCIA MUNICIPAL 2017-2019



FOTO: Flora existente

FUENTE: C. Lucía Ávila, ciudadana de San Sebastián Tecomaxtlahuaca.





FOTO: Flora.

FUENTE: C. Lucía Ávila, ciudadana de San Sebastián Tecomaxtlahuaca.



#### 5.2.4. Fauna

La fauna silvestre existente en el Municipio de San Sebastián Tecomaxtlahuaca se puede clasificar de la siguiente manera:

CUADRO 01.- TIPO DE FAUNA

<b>Mamíferos</b>	Tlacuaches, mapache, tejón, armadillo, zorrillo solitario, zorrillo de flor, coyote, zorro coyote, cola pinta, venado, tigrillo, ardilla, ardilla de tierra, ardilla voladora, comadreja, conejo, liebre, ratón, ratón tlacuache, ratas y tuzas.
<b>Reptiles</b>	Víbora de cascabel, masacoa, cuarteadora, culebra de agua, rana, sapo, lagartija, coralillo.
<b>Aves</b>	Encontramos calandria, zanate, chogón, águila amarilla, zopilote, cacalote, gavilán pollero, carpintero, pico real, jilguero, tecolote, tecolotillo, pico largo, paloma torcaza, paloma cantadora, paloma barranqueña, tortolita, primavera, tachi, pájaro azul, chupa rosas o colibrí, gorrión, gallina montes, corre camino, codornices, quebrantahuesos, murciélagos.
<b>Insectos</b>	Escarabajos, cien pies, chapulines, mariposas, libélula, grillo, arañas, viuda negra, alacrán, hormigas y arriera.

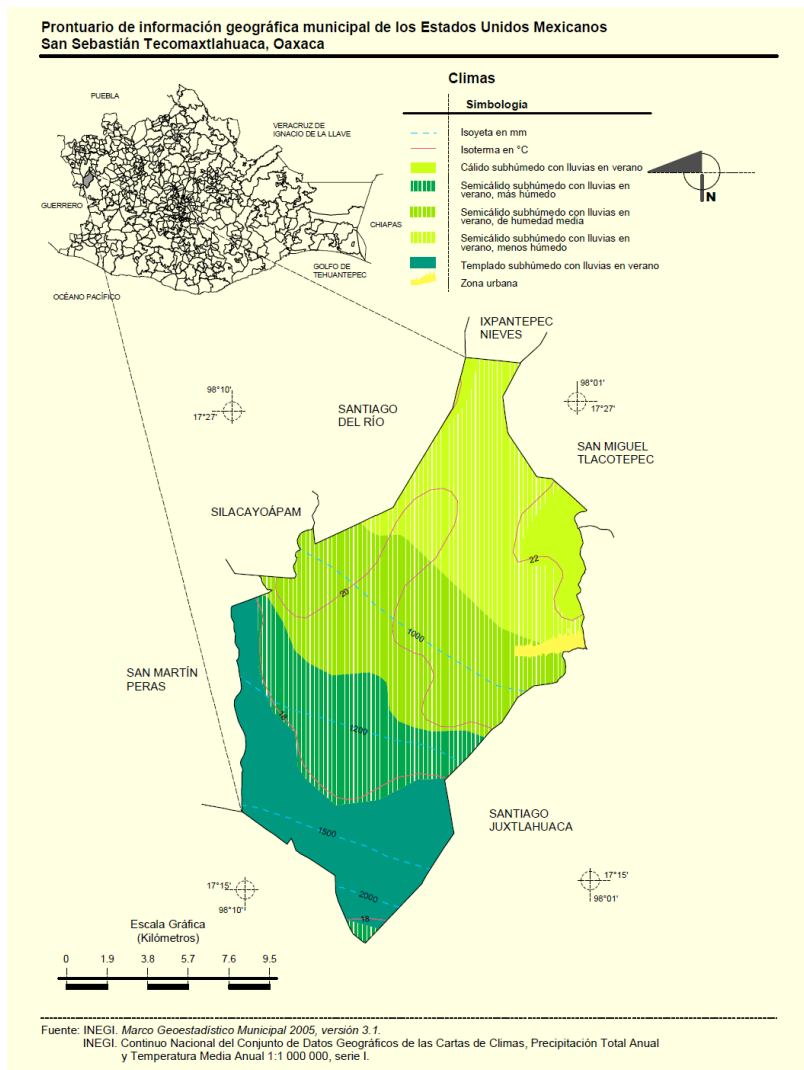
FUENTE: PRESIDENCIA MUNICIPAL 2017-2019

La caza tradicional, es una forma de obtener alimentos por lo que varias de las especies arriba mencionadas se encuentran en peligro de extinción, como el pájaro carpintero, tucán o pico real, paloma torcaza, gallina de monte, codorniz y el venado cola blanca, debido a la modificación de su hábitat por el hombre, la deforestación del bosque y la caza. Así también, mencionan los productores que anteriormente existían jabalíes, venados, chachalacas.

### 5.2.5. Clima

En territorio municipal se consideran dos tipos de climas que son el Semicálido subhúmedo con lluvias en verano y el Templado subhúmedo con lluvias en verano. El viento dominante es el del Norte y en el verano el viento corre de Sur a Norte. La temperatura promedio oscila entre los 9° C a 24° C (INEGI). La precipitación va de los 550 a 1000 m.m. anual y se presenta un periodo de sequía (Canícula) en los meses de Julio - Agosto y heladas en los meses de Noviembre - Enero, y en ocasiones de Enero a principios del mes de Marzo.

MAPA 4. TIPO DE CLIMAS EN EL MUNICIPIO



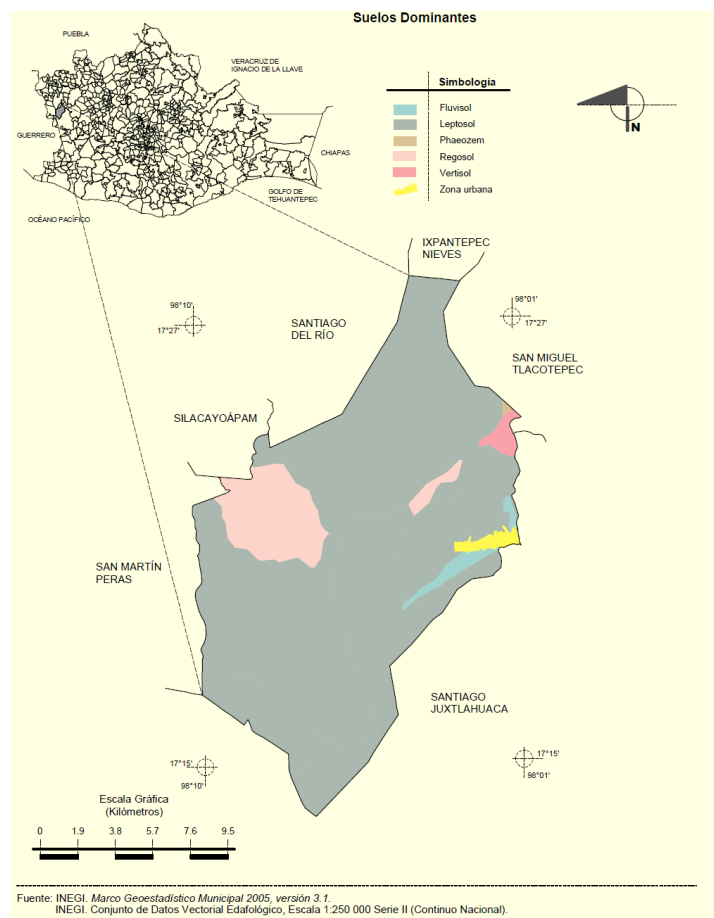
Fuente: Prontuario de información geográfica municipal de los Estados Unidos Mexicanos.  
San Sebastián Tecomaxtlahuaca, Oaxaca

### 5.2.6. Uso de suelo

Los suelos que se localizan son normalmente negros con mucha materia orgánica, en los lugares donde hay vegetación, suelos amarillos arenosos (piedrecilla) y suelos cafés arcillosos (barrial) en los lugares deforestados o de cultivo así como suelos arenosos – limosos (lama) en las riberas de los ríos y arroyos. Por el tipo de rocas se pueden encontrar suelos de tipo Fluvisol y Luvisol.

La topografía que se puede encontrar es de tipo montañoso y accidentado. Los asentamientos se han dado principalmente en las cañadas, laderas, planicies y otras a pie de cerro; en estas comunidades se pueden encontrar terrenos de cultivo, árboles frutales, ganadería de traspatio o de pastoreo libre. La vegetación presente es variada desde pinos, encinos, matorrales y pastos.

MAPA 5. SUELOS DOMINANTES

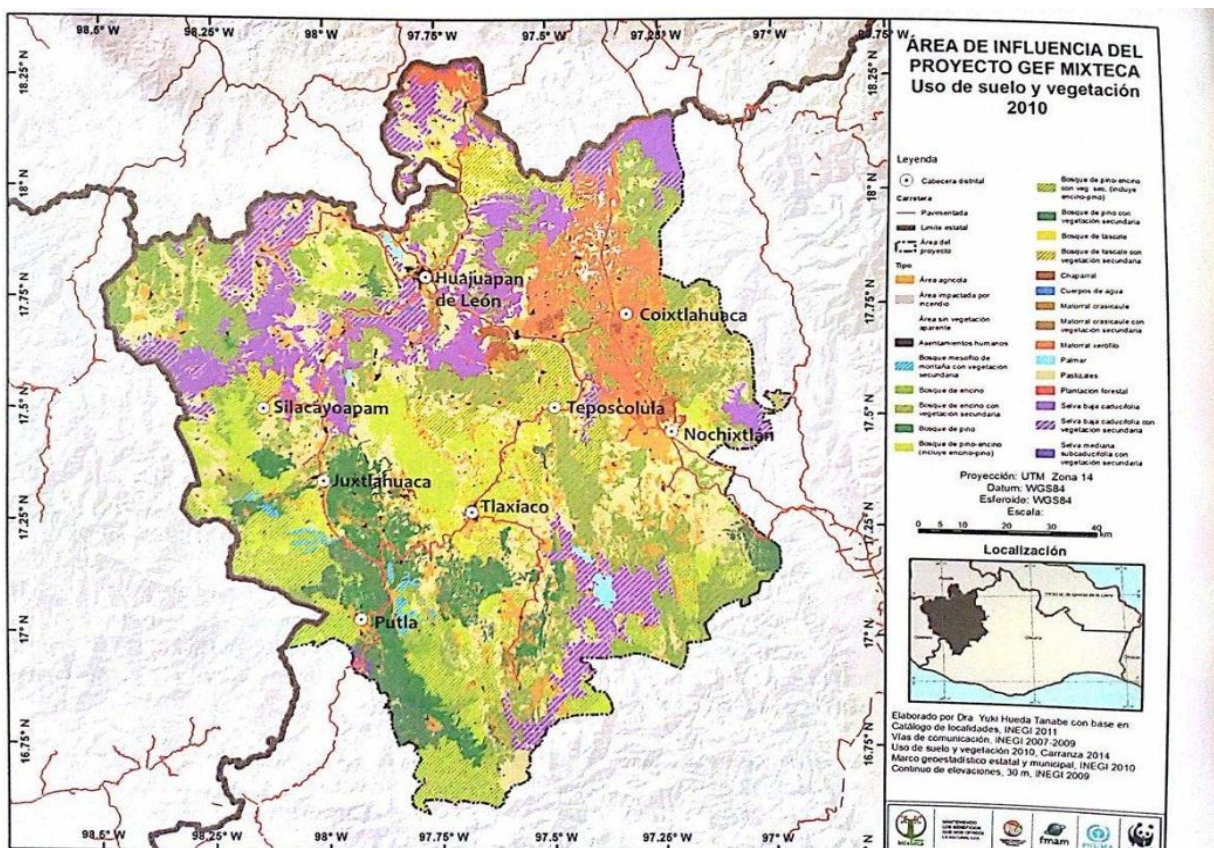


Fuente: Prontuario de información geográfica municipal de los Estados Unidos Mexicanos.  
San Sebastián Tecomaxtlahuaca, Oaxaca

### 5.2.7. Principales ecosistemas

El municipio es característico de las selvas bajas caducifolias, con una gran cantidad de plantas caducifolias y cactáceas, y entre ellas tenemos: encino, tepe huaje, palo dulce, mala mujer, cazaguante, jarilla de río, jarilla de monte, barredor, higo blanco, Tetlate, venenillo, tlalixle, solimán, oaxaqueña, zapote blanco, orégano de monte, álamo.

MAPA 6: ILUSTRACIÓN DE LOS ECOSISTEMAS PREDOMINANTES EN LA REGIÓN MIXTECA.



Fuente: EL ENFOQUE DE LOS SERVICIOS ECOSISTÉMICOS Y HERRAMIENTAS PARA EVALUARLOS EN LA MIXTECA OAXAQUEÑA

Interpretación del mapa 6: En general la región presenta un importante deterioro de sus ecosistemas y pérdida de cobertura vegetal, observándose paisajes muy fragmentados, destacando área significativas de bosques

templados (46.87%), selvas secas (14.52), zonas más reducidas y muy deterioradas de bosque mesó filis y matorral xerófilo.

### 5.3. Dinámica Sociodemográfica y económica;

#### 5.3.1. Sociodemográfica.

##### 5.3.1.1. Población.

El Municipio de San Sebastián Tecomaxtlahuaca tiene en total de **8,352** habitantes.

A continuación se detalla el número de ciudadanos por localidad:

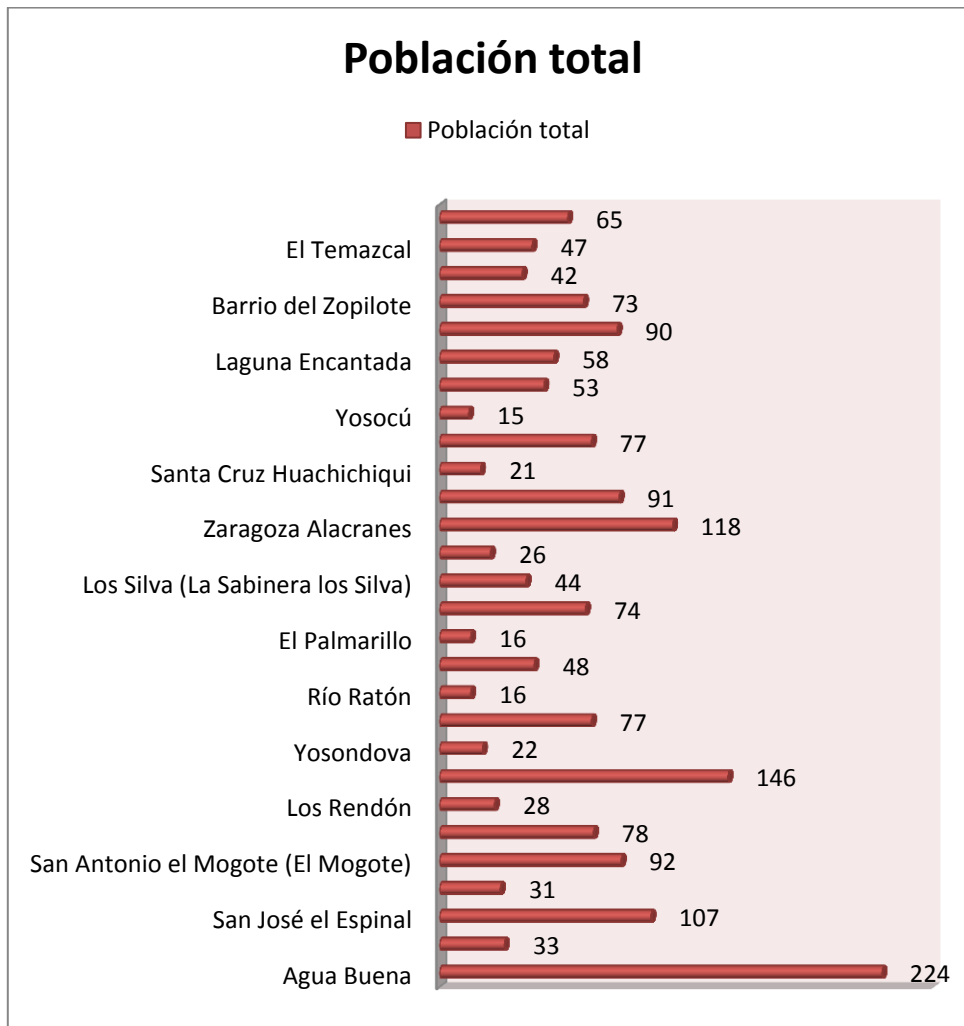
TABLA 1. POBLACIÓN TOTAL.

Clave de localidad	Municipio localidad	Población total
0002	Agua Buena	224
0004	Cahuayá	33
0007	San José el Espinal	107
0009	La Joya del Gavilán	31
0010	San Antonio el Mogote (El Mogote)	92
0011	Peña Prieta	78
0013	Los Rendón	28
0018	Santa Cruz Yosondica	146
0020	Yosondova	22
0021	Yosoyú	77
0023	Río Ratón	16
0025	La Tortolita	48
0026	El Palmarillo	16
0028	Tecomaxtlahuaca el Viejo	74
0029	Los Silva (La Sabinera los Silva)	44
0033	Rancho de los Colores	26
0040	Zaragoza Alacranes	118
0042	Barrio Guadalupe	91
0044	Santa Cruz Huachichiqui	21
0050	San Sebastián los Cholula	77
0057	Yosocú	15
0063	Guadalupe la Sabinera	53
0065	Laguna Encantada	58
0069	Cruz Verde	90

<b>0070</b>	Barrio del Zopilote	<b>73</b>
<b>0073</b>	Los Luengas [Rancho]	<b>42</b>
<b>0075</b>	El Temazcal	<b>47</b>
<b>0076</b>	San José Duraznos	<b>65</b>

Fuente: INEGI, Instituto Nacional de Estadística, Geografía e Informática

GRAFICA 1.- POBLACIÓN TOTAL



Fuente: INEGI, Instituto Nacional de Estadística, Geografía e Informática

### 5.3.1.2 Población por género

A continuación se detalla por género.

TABLA 2.- Población por género

Municipio	Población total	Hombres	Mujeres
-----------	-----------------	---------	---------

<b>348 San Sebastián Tecomaxtlahuaca</b>	<b>8,352</b>	<b>3,929</b>	<b>4,423</b>
--	--------------	--------------	--------------

### 5.3.1.3 Estructura quinquenal y por sexo.

### 5.3.1.4 Población Indígena

TABLA 3.- Población Indígena

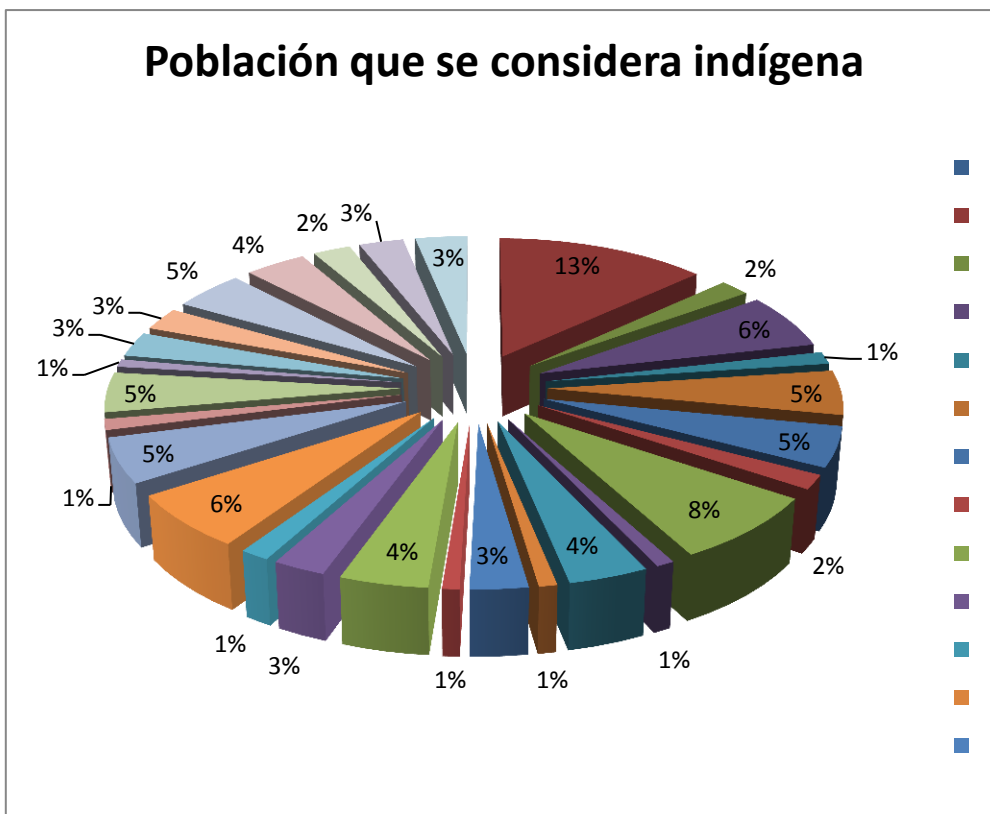
Municipio localidad	Población que se considera indígena	Población en se parte que se considera indígena	Población que no se considera indígena
<b>Agua Buena</b>	223	0	0
<b>Cahuayá</b>	<b>32</b>	<b>0</b>	<b>- 8</b>
<b>San José el Espinal</b>	107	0	0
<b>La Joya del Gavilán</b>	<b>24</b>	<b>0</b>	<b>7</b>
<b>San Antonio el Mogote (El Mogote)</b>	86	0	3
<b>Peña Prieta</b>	<b>78</b>	<b>0</b>	<b>0</b>
<b>Los Rendón</b>	28	0	0
<b>Santa Cruz Yosondica</b>	<b>130</b>	<b>13</b>	<b>3</b>
<b>Yosondova</b>	15	0	7
<b>Yosoyú</b>	<b>65</b>	<b>0</b>	<b>11</b>
<b>Río Ratón</b>	15	0	- 8
<b>La Tortolita</b>	<b>47</b>	<b>0</b>	<b>- 8</b>
<b>El Palmarillo</b>	14	0	- 8
<b>Tecomaxtlahuaca el Viejo</b>	<b>72</b>	<b>0</b>	<b>- 8</b>
<b>Los Silva (La Sabinera los Silva)</b>	43	0	- 8
<b>Rancho de los Colores</b>	<b>24</b>	<b>0</b>	<b>- 8</b>
<b>Zaragoza Alacranes</b>	107	- 8	9
<b>Barrio Guadalupe</b>	<b>87</b>	<b>0</b>	<b>- 8</b>
<b>Santa Cruz Huachichiqui</b>	21	0	0
<b>San Sebastián los Cholula</b>	<b>77</b>	<b>0</b>	<b>0</b>
<b>Yosocú</b>	15	0	0



<b>Guadalupe la Sabinera</b>	<b>48</b>	<b>0</b>	<b>5</b>
<b>Laguna Encantada</b>	<b>44</b>	<b>0</b>	<b>14</b>
<b>Cruz Verde</b>	<b>76</b>	<b>- 8</b>	<b>13</b>
<b>Barrio del Zopilote</b>	<b>65</b>	<b>0</b>	<b>8</b>
<b>Los Luengas [Rancho]</b>	<b>40</b>	<b>0</b>	<b>- 8</b>
<b>El Temazcal</b>	<b>47</b>	<b>0</b>	<b>0</b>
<b>San José Durazos</b>	<b>55</b>	<b>0</b>	<b>10</b>

Fuente: INEGI, Instituto Nacional de Estadística, Geografía e Informática

## GRAFICA 2.- POBLACIÓN INDÍGENA



Fuente: INEGI, Instituto Nacional de Estadística, Geografía e Informática

### 5.3.1.5 Densidad migratoria

El flujo de la migración se da principalmente por la falta de recursos económicos, fuentes de empleo, bajos rendimientos de los cultivos, suelos pobres, falta de apoyos en la actividad agrícola, y comunidades de muy alta



marginación, por lo que sus habitantes salen en busca de mejores oportunidades de sobrevivencia.

La migración se dio en un inicio principalmente hacia los Estados de Veracruz, Tabasco, Morelos (corte de caña) y al Distrito Federal (construcciones), posteriormente a los campos agrícolas de Sinaloa, Sonora, Baja California Norte (Ensenada, Valle de San Quintín) y Baja California Sur (La Paz), Estados Unidos de Norteamérica. Donde trabajan en los campos agrícolas, en fábricas, restaurantes, Canadá, Alaska en la actividad de pesca, etc.

*El número de personas que han migrado es de aproximadamente de 1,800 personas según apreciación de las Autoridades Municipales, representantes y agentes de las diferentes comunidades del municipio. Esta cantidad de personas migradas representan aproximadamente el 21.83% de la población total, cabe mencionar que esta información es meramente apreciativa debido a que en el municipio no se ha llevado a cabo ninguna actividad para identificar el número real de personas que han migrado.*

La migración ha traído como consecuencia la desintegración familiar, ya que muchos señores que migran abandonan a sus esposas y no les mandan dinero para el sustento de la familia, además sobre sale la aculturación, de los jóvenes que regresan a sus localidades ya que cambian su forma de vestir, sus costumbres y tradiciones, su música, la forma de hablar y se van olvidando de los valores culturales de su propia comunidad.

Actualmente los jóvenes que migran, principalmente las mujeres al llegar a los Estados Unidos de Norte América, lo primero que hacen es unirse a alguien para formar una nueva familia y se olvidan de sus padres.

Se debe destacar que como efecto de la migración, se puede encontrar en el municipio y sus agencias personas bilingües y trilingües; es decir que hablan español e inglés y los que provienen de comunidades donde aún se habla el mixteco, son hablantes de la lengua materna, español e inglés.

Otro de los efectos de la migración es la participación de los migrantes en la realización de obras de infraestructura en beneficio de sus comunidades, lo cual se refleja en la aplicación del Programa 3 x 1 Migrantes.

Así también existe emigración de algunos jóvenes que se van a estudiar a las Universidades de la Ciudad de Puebla, Ciudad de México y a la Ciudad de Oaxaca. Esto es debido a la escasez de universidades en el estado al igual que en la región.

La mayoría de los migrantes regresan a sus comunidad de origen en las fiestas patronales, en el Día de Muertos, en la Navidad y Año Nuevo, Semana Santa y/o cuando se termina el trabajo en los lugares donde migraron.

#### 5.3.1.6. Tasa de crecimiento.

TABLA 4.- TASA DE CRECIMIENTO.

Municipio			Tasa de Crecimiento
<b>348</b>	<b>San Sebastián</b>	<b>Tecomaxtlahuaca</b>	<b>0.3</b>

Fuente: INEGI, Instituto Nacional de Estadística, Geografía e Informática

#### 5.3.1.7. Total, de hogares y viviendas particulares.

TABLA 5. Total, de hogares y viviendas particulares.

viviendas particulares	Hogares.	promedio de hogares	Grado Promedio de Escolaridad
<b>2,287</b>	<b>2,287</b>	<b>3.7</b>	<b>5.65</b>

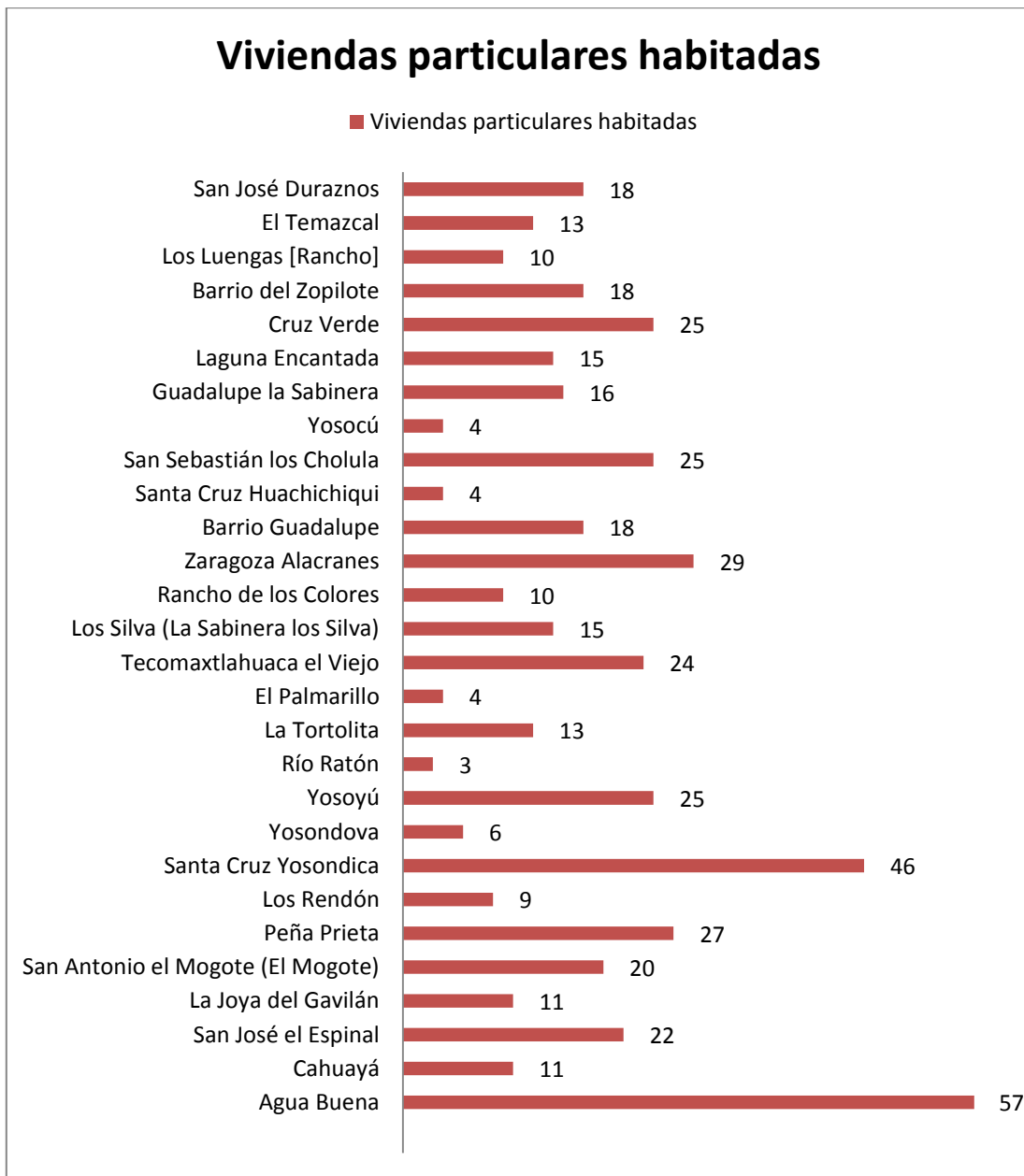
Fuente: INEGI, Instituto Nacional de Estadística, Geografía e Informática

TABLA 6. TOTAL, DE HOGARES Y VIVIENDAS PARTICULARES. POR LOCALIDAD

Municipio localidad	Viviendas particulares habitadas
<b>Agua Buena</b>	<b>57</b>
<b>Cahuayá</b>	<b>11</b>
<b>San José el Espinal</b>	<b>22</b>
<b>La Joya del Gavilán</b>	<b>11</b>
<b>San Antonio el Mogote (El Mogote)</b>	<b>20</b>
<b>Peña Prieta</b>	<b>27</b>
<b>Los Rendón</b>	<b>9</b>
<b>Santa Cruz Yosondica</b>	<b>46</b>
<b>Yosondova</b>	<b>6</b>
<b>Yosoyú</b>	<b>25</b>
<b>Río Ratón</b>	<b>3</b>
<b>La Tortolita</b>	<b>13</b>
<b>El Palmarillo</b>	<b>4</b>
<b>Tecomaxtlahuaca el Viejo</b>	<b>24</b>
<b>Los Silva (La Sabinera los Silva)</b>	<b>15</b>
<b>Rancho de los Colores</b>	<b>10</b>
<b>Zaragoza Alacranes</b>	<b>29</b>
<b>Barrio Guadalupe</b>	<b>18</b>
<b>Santa Cruz Huachichiqui</b>	<b>4</b>
<b>San Sebastián los Cholula</b>	<b>25</b>
<b>Yosocú</b>	<b>4</b>
<b>Guadalupe la Sabinera</b>	<b>16</b>
<b>Laguna Encantada</b>	<b>15</b>
<b>Cruz Verde</b>	<b>25</b>
<b>Barrio del Zopilote</b>	<b>18</b>
<b>Los Luengas [Rancho]</b>	<b>10</b>
<b>El Temazcal</b>	<b>13</b>
<b>San José Duraznos</b>	<b>18</b>

Fuente: INEGI, Instituto Nacional de Estadística, Geografía e Informática

GRAFICA 3.- VIVIENDAS PARTICULARES HABITADAS



Fuente: INEGI 2015, Instituto Nacional de Estadística, Geografía e Informática

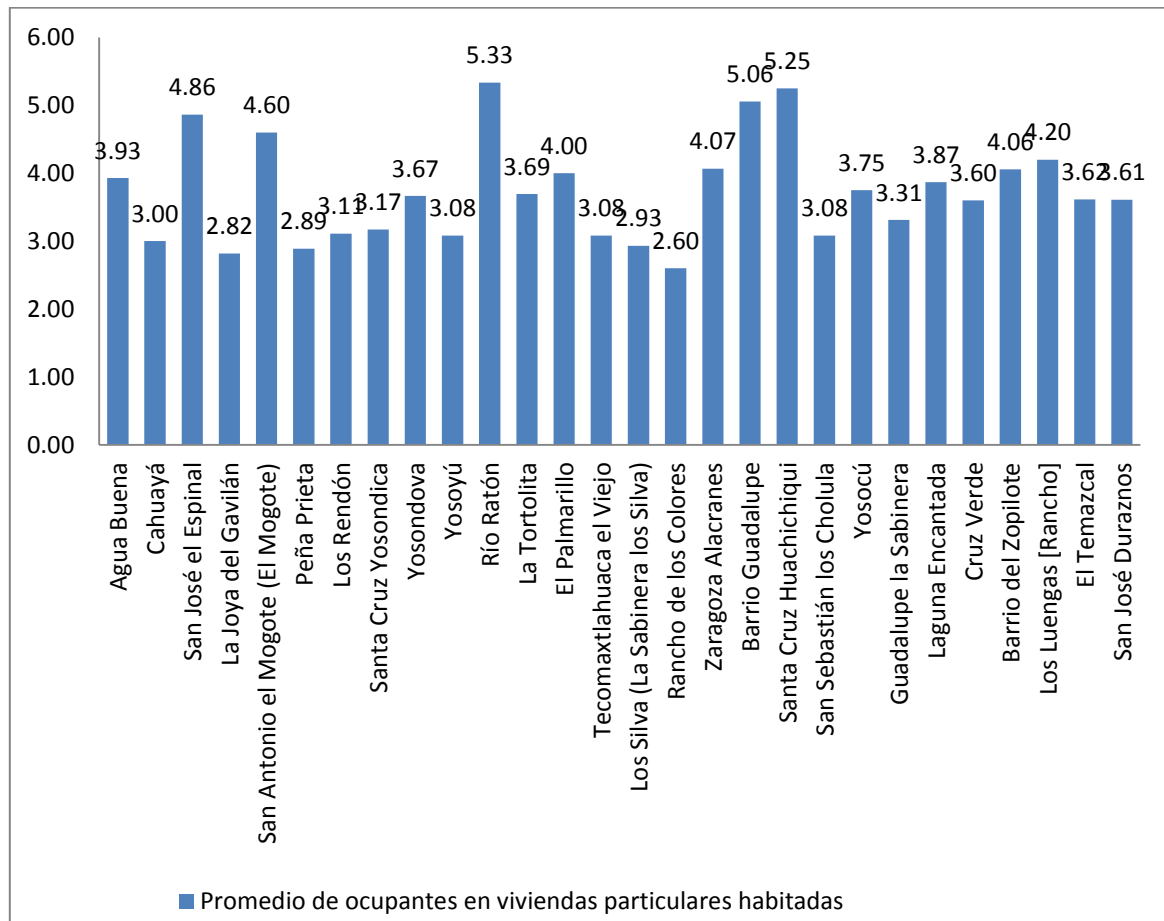
### 5.3.1.8. Tamaño promedio de los hogares.

TABLA 7. TAMAÑO PROMEDIO DE LOS HOGARES.

Municipio localidad	Promedio de ocupantes en viviendas particulares habitadas
Agua Buena	3.93
Cahuayá	<b>3.00</b>
San José el Espinal	4.86
La Joya del Gavilán	<b>2.82</b>
San Antonio el Mogote (El Mogote)	4.60
Peña Prieta	<b>2.89</b>
Los Rendón	3.11
Santa Cruz Yosondica	<b>3.17</b>
Yosondova	3.67
Yosoyú	<b>3.08</b>
Río Ratón	5.33
La Tortolita	<b>3.69</b>
El Palmarillo	4.00
Tecomaxtlahuaca el Viejo	<b>3.08</b>
Los Silva (La Sabinera los Silva)	2.93
Rancho de los Colores	<b>2.60</b>
Zaragoza Alacranes	4.07
Barrio Guadalupe	<b>5.06</b>
Santa Cruz Huachichiqui	5.25
San Sebastián los Cholula	<b>3.08</b>
Yosocú	3.75
Guadalupe la Sabinera	<b>3.31</b>
Laguna Encantada	3.87
Cruz Verde	<b>3.60</b>
Barrio del Zopilote	4.06
Los Luengas [Rancho]	<b>4.20</b>
El Temazcal	3.62
San José Durazos	<b>3.61</b>

Fuente: INEGI 2015, Instituto Nacional de Estadística, Geografía e Informática

GRAFICA 4.- PROMEDIO DE OCUPANTES POR VIVIENDA



Fuente: INEGI, Instituto Nacional de Estadística, Geografía e Informática

**5.3.1.9. Hogares con jefatura femenina.**

En total son 731 incluyendo cabecera municipal y localidades, a continuación se detallan por localidad.

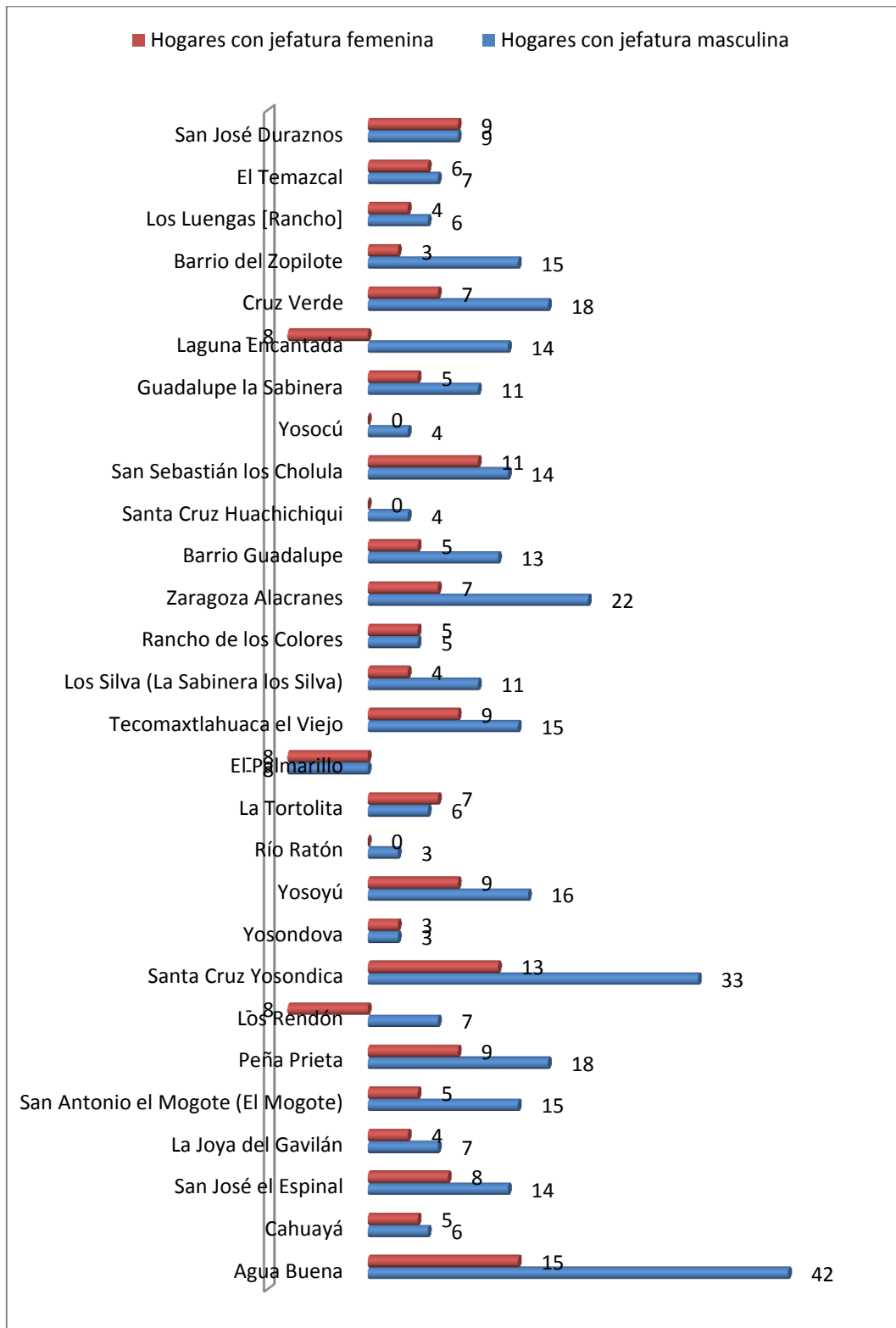
TABLA 8.- HOGARES CON JEFATURA FEMENINA.

Municipio localidad	Total de hogares	Hogares con jefatura masculina	Hogares con jefatura femenina
<b>Agua Buena</b>	57	42	15

<b>Cahuayá</b>	<b>11</b>	<b>6</b>	<b>5</b>
<b>San José el Espinal</b>	22	14	8
<b>La Joya del Gavilán</b>	<b>11</b>	<b>7</b>	<b>4</b>
<b>San Antonio el Mogote (El Mogote)</b>	20	15	5
<b>Peña Prieta</b>	<b>27</b>	<b>18</b>	<b>9</b>
<b>Los Rendón</b>	9	7	- 8
<b>Santa Cruz Yosondica</b>	<b>46</b>	<b>33</b>	<b>13</b>
<b>Yosondova</b>	6	3	3
<b>Yosoyú</b>	<b>25</b>	<b>16</b>	<b>9</b>
<b>Río Ratón</b>	3	3	0
<b>La Tortolita</b>	<b>13</b>	<b>6</b>	<b>7</b>
<b>El Palmarillo</b>	4	- 8	- 8
<b>Tecomaxtlahuaca el Viejo</b>	<b>24</b>	<b>15</b>	<b>9</b>
<b>Los Silva (La Sabinera los Silva)</b>	15	11	4
<b>Rancho de los Colores</b>	<b>10</b>	<b>5</b>	<b>5</b>
<b>Zaragoza Alacranes</b>	29	22	7
<b>Barrio Guadalupe</b>	<b>18</b>	<b>13</b>	<b>5</b>
<b>Santa Cruz Huachichiqui</b>	4	4	0
<b>San Sebastián los Cholula</b>	<b>25</b>	<b>14</b>	<b>11</b>
<b>Yosocú</b>	4	4	0
<b>Guadalupe la Sabinera</b>	<b>16</b>	<b>11</b>	<b>5</b>
<b>Laguna Encantada</b>	15	14	- 8
<b>Cruz Verde</b>	<b>25</b>	<b>18</b>	<b>7</b>
<b>Barrio del Zopilote</b>	18	15	3
<b>Los Luengas [Rancho]</b>	<b>10</b>	<b>6</b>	<b>4</b>
<b>El Temazcal</b>	13	7	6
<b>San José Duraznos</b>	<b>18</b>	<b>9</b>	<b>9</b>

Fuente: INEGI, Instituto Nacional de Estadística, Geografía e Informática

GRÁFICA 5.- HOGARES CON JEFATURA FEMENINA.



Fuente: INEGI, Instituto Nacional de Estadística, Geografía e Informática



### 5.3.1.10. Promedio de escolaridad.

TABLA 9.- PROMEDIO DE ESCOLARIDAD.

Municipio localidad	Grado promedio de escolaridad	Grado promedio de escolaridad de la población masculina	Grado promedio de escolaridad de la población femenina
Agua Buena	5.42	5.39	5.44
<b>Cahuayá</b>	<b>4.46</b>	<b>4.62</b>	<b>4.27</b>
San José el Espinal	4.05	4.39	3.78
<b>La Joya del Gavilán</b>	<b>4.50</b>	<b>4.75</b>	<b>4.29</b>
<b>San Antonio el Mogote (El Mogote)</b>	6.59	6.53	6.64
<b>Peña Prieta</b>	<b>3.13</b>	<b>3.67</b>	<b>2.71</b>
Los Rendón	4.42	4.30	4.56
<b>Santa Cruz Yosondica</b>	<b>4.50</b>	<b>4.94</b>	<b>4.16</b>
Yosondova	3.71	5.09	1.17
<b>Yosoyú</b>	<b>3.90</b>	<b>4.40</b>	<b>3.45</b>
Río Ratón	5.82	5.67	6.00
<b>La Tortolita</b>	<b>4.09</b>	<b>4.57</b>	<b>3.74</b>
El Palmarillo	4.20	5.25	3.50
<b>Tecomaxtlahuaca el Viejo</b>	<b>5.18</b>	<b>5.54</b>	<b>4.92</b>
Los Silva (La Sabinera los Silva)	5.33	5.31	5.35
<b>Rancho de los Colores</b>	<b>4.45</b>	<b>3.71</b>	<b>4.80</b>
Zaragoza Alacranes	5.04	5.97	4.32
<b>Barrio Guadalupe</b>	<b>3.77</b>	<b>3.90</b>	<b>3.64</b>
Santa Cruz Huachichiqui	4.29	4.42	4.00
<b>San Sebastián los Cholula</b>	<b>3.18</b>	<b>2.90</b>	<b>3.33</b>
Yosocú	1.42	-8.00	-8.00
<b>Guadalupe la Sabinera</b>	<b>4.58</b>	<b>3.27</b>	<b>5.36</b>
Laguna Encantada	6.54	6.53	6.56
<b>Cruz Verde</b>	<b>4.95</b>	<b>5.07</b>	<b>4.84</b>
Barrio del Zopilote	5.70	5.92	5.48
<b>Los Luengas [Rancho]</b>	<b>6.10</b>	<b>6.23</b>	<b>6.00</b>
El Temazcal	3.76	4.58	2.73
<b>San José Duraznos</b>	<b>4.56</b>	<b>5.54</b>	<b>3.58</b>

Fuente: INEGI, Instituto Nacional de Estadística, Geografía e Informática

### 5.3.1.11. Total de escuelas.

TABLA 10.- TOTAL DE ESCUELAS

Municipio Nivel	Alumnos inscritos	Alumnos existentes	Alumnos aprobados	Alumnos egresados	Personal docente	Escuelas
<b>San Sebastián Tecomaxtlahuaca</b>	1 963	1 867	1 830	452	132	58
<b>Preescolar</b>	360	343	343	144	26	21
<b>Primaria</b>	1 158	1 107	1 087	190	73	30
<b>Secundaria</b>	445	417	400	118	33	7

Fuente: INEGI, Instituto Nacional de Estadística, Geografía e Informática

### 5.3.1.12. Personal médico.

TABLA 11.- PERSONAL MÉDICO DE LAS INSTITUCIONES DEL SECTOR PÚBLICO DE SALUD

Municipio	Total	IMSS- PROSPERA	SSA
San Sebastián Tecomaxtlahuaca	<b>5</b>	3	2

Fuente: INEGI, Instituto Nacional de Estadística, Geografía e Informática

### 5.3.1.13. Unidades médicas.

TABLA 12. UNIDADES MÉDICAS EN SERVICIO DE LAS INSTITUCIONES DEL SECTOR PÚBLICO DE SALUD

Municipio		Total	IMSS- PROSPERA	SSA
Nivel				
San Sebastián				
Tecomaxtlahuaca		<b>5</b>	3	2
De consulta externa		<b>5</b>	3	2

Fuente: INEGI, Instituto Nacional de Estadística, Geografía e Informática

## 5.4. Dinámica Económica.

### 5.4.1. Población Económicamente Activa.

TABLA 13.- POBLACIÓN ECONÓMICAMENTE ACTIVA.

Municipio localidad	Población económicamente activa	Población masculina económicamente activa	Población femenina económicamente activa
Agua Buena	63	43	20
Cahuayá	<b>10</b>	<b>9</b>	<b>- 8</b>
San José el Espinal	28	27	- 8
La Joya del Gavilán	<b>11</b>	<b>11</b>	<b>0</b>
San Antonio el Mogote (El Mogote)	34	25	9
Peña Prieta	<b>7</b>	<b>7</b>	<b>0</b>
Los Rendón	11	10	- 8
Santa Cruz Yosondica	<b>46</b>	<b>43</b>	<b>3</b>
Yosondova	5	5	0
Yosoyú	<b>26</b>	<b>23</b>	<b>3</b>
Río Ratón	6	6	0
La Tortolita	<b>11</b>	<b>10</b>	<b>- 8</b>
El Palmarillo	4	4	0
Tecomaxtlahuaca el Viejo	<b>25</b>	<b>21</b>	<b>4</b>
Los Silva (La Sabinera los Silva)	11	11	0

Rancho de los Colores	6	3	3
Zaragoza Alacranes	38	23	15
Barrio Guadalupe	19	18	- 8
Santa Cruz Huachichiqui	- 8	- 8	0
San Sebastián los Cholula	10	8	- 8
Yosocú	- 8	- 8	0
Guadalupe la Sabinera	13	12	- 8
Laguna Encantada	16	13	3
Cruz Verde	17	16	- 8
Barrio del Zopilote	35	24	11
Los Luengas [Rancho]	6	5	- 8
El Temazcal	6	5	- 8
San José Duraznos	21	19	- 8

Fuente: INEGI, Instituto Nacional de Estadística, Geografía e Informática

#### 5.4.2. Población Ocupada por sectores económicos.

TABLA 14. POBLACIÓN OCUPADA POR SECTORES ECONÓMICOS.

Municipio localidad	Población ocupada en el sector primario	Población ocupada en el sector secundario	Población ocupada en el sector terciario
Agua Buena	23	12	26
Cahuayá	8	0	- 8
San José el Espinal	26	0	- 8
La Joya del Gavilán	11	0	0
San Antonio el Mogote (El Mogote)	15	- 8	16
Peña Prieta	3	- 8	- 8
Los Rendón	9	- 8	0
Santa Cruz Yosondica	35	- 8	9
Yosondova	3	- 8	- 8
Yosoyú	23	0	- 8
Río Ratón	6	0	0
La Tortolita	9	- 8	0

El Palmarillo	4	0	0
Tecomaxtlahuaca el Viejo	18	- 8	5
Los Silva (La Sabinera los Silva)	9	- 8	0
Rancho de los Colores	5	0	- 8
Zaragoza Alacranes	31	0	- 8
Barrio Guadalupe	18	- 8	0
Santa Cruz Huachichiqui	- 8	0	0
San Sebastián los Cholula	8	- 8	- 8
Yosocú	- 8	0	0
Guadalupe la Sabinera	9	3	- 8
Laguna Encantada	0	- 8	15
Cruz Verde	5	6	6
Barrio del Zopilote	17	3	15
Los Luengas [Rancho]	5	0	- 8
El Temazcal	6	0	0
San José Duraznos	18	0	0

Fuente: INEGI, Instituto Nacional de Estadística, Geografía e Informática

### 5.4.3. Población Ocupada por nivel de ingresos.

TABLA 15. POBLACIÓN OCUPADA POR NIVEL DE INGRESOS.

Municipio localidad	Población ocupada que no recibe ingresos por trabajo	Población ocupada que recibe menos de un salario mínimo mensual de ingresos por trabajo	Población ocupada que recibe 1 y hasta 2 salarios mínimos mensuales de ingreso por trabajo	Población ocupada que recibe más de 2 y hasta 5 salarios mínimos mensuales de ingreso por trabajo	Población ocupada que recibe más de 5 y hasta 10 salarios mínimos mensuales de ingreso por trabajo	Población ocupada con más de 10 salarios mínimos mensuales de ingreso por trabajo
Agua Buena	18	17	18	7	0	0
Cahuayá	0	- 8	3	0	0	0
San José el Espinal	4	- 8	- 8	0	0	0
La Joya del Gavilán	0	0	0	0	0	0
San Antonio el Mogote (El Mogote)	14	7	7	3	0	0
Peña Prieta	4	0	0	0	0	0
Los Rendón	0	4	4	0	0	0
Santa Cruz Yosondica	7	4	8	- 8	0	0
Yosondova	3	0	- 8	- 8	0	0
Yosoyú	21	- 8	- 8	0	0	0
Río Ratón	- 8	0	0	0	0	0
La Tortolita	9	0	- 8	0	0	0
El Palmarillo	4	0	0	0	0	0
Tecomaxtlahuaca el Viejo	0	4	4	0	0	0
Los Silva (La Sabinera los Silva)	4	0	- 8	0	0	0
Rancho de los Colores	4	- 8	- 8	0	0	0
Zaragoza Alacranes	24	4	- 8	- 8	0	0
Barrio Guadalupe	0	3	5	- 8	0	0
Santa Cruz Huachichiqui	0	- 8	0	0	0	0
San Sebastián los	8	0	- 8	- 8	0	0

<b>Cholula</b>							
<b>Yosocú</b>		- 8	0	0	0	0	0
<b>Guadalupe Sabinera</b>	la	0	- 8	- 8	0	0	0
<b>Laguna Encantada</b>		0	- 8	6	7	0	0
<b>Cruz Verde</b>		5	- 8	- 8	6	- 8	0
<b>Barrio del Zopilote</b>		6	9	10	5	- 8	0
<b>Los Luengas [Rancho]</b>		0	- 8	4	0	0	0
<b>El Temazcal</b>		0	- 8	0	0	0	0
<b>San José Durazos</b>		3	0	- 8	0	0	0

Fuente: INEGI, Instituto Nacional de Estadística, Geografía e Informática

# 6.

## EJE 1. MUNICIPIO INCLUYENTE CON DESARROLLO SOCIAL

### 6.1. Dinámica Demográfica

#### 6.1.1. Población.

El Municipio de San Sebastián Tecomaxtlahuaca tiene en total de 8352 habitantes.

##### 6.1.1.1. Población por género

El Municipio de San Sebastián Tecomaxtlahuaca tiene 3929 de población masculina y 4423 de población femenina

##### 6.1.1.2. Población Indígena

La población indígena es de aproximadamente 1685 en la cabecera municipal y agencias.

##### 6.1.1.3. Densidad migratoria

El número de personas que han migrado es de aproximadamente de 1,800 personas según apreciación de las Autoridades Municipales, representantes y agentes de las diferentes comunidades del municipio. Esta cantidad de personas migradas representan aproximadamente el 21.83% de la población total, cabe mencionar que esta información es meramente apreciativa debido a que en el municipio no se ha llevado a cabo ninguna actividad para identificar el número real de personas que han migrado.

##### 6.1.1.4. Tasa de crecimiento.

La tasa de crecimiento especificada por los indicadores del INEGI, es de aproximadamente el 0.3.



### 6.1.1.5. Total, de hogares y viviendas particulares.

TABLA 16.- TOTAL GENERAL DE HOGARES Y VIVIENDAS PARTICULARES.

viviendas particulares	Hogares.	promedio de hogares	Grado Promedio de Escolaridad
2,287	2,287	3.7	5.65

Fuente: INEGI, Instituto Nacional de Estadística, Geografía e Informática

### 6.1.1.6. Tamaño promedio de los hogares.

El tamaño promedio de ocupantes en la vivienda va desde 2 hasta 5 personas.

### 6.1.1.7. Hogares con jefatura femenina.

En total son 731 incluyendo cabecera municipal y localidades, a continuación se detallan por localidad.

### 6.1.1.8. Promedio de escolaridad.

El grado promedio de escolaridad en el Municipio es de 3.13. A 6.59 atendiendo a la información de los indicadores del INEGI.

### 6.1.1.9. Total de escuelas y alumnos considerando hasta el ciclo escolar 2015.

TABLA 17. TOTAL DE ESCUELAS Y ALUMNOS CONSIDERANDO HASTA EL CICLO ESCOLAR 2015.

Alumnos inscritos, existencias, aprobados y egresados, personal docente y escuelas						
Municipio Nivel	Alumnos inscritos	Alumno existencias	Alumno aprobados	Alumno egresados	Personal docente	Escuelas
San Sebastián Tecomaxtlahuaca	1 963	1 867	1 830	452	132	58
Preescolar	360	343	343	144	26	21

<b>Primaria</b>	1 158	1 107	1 087	190	73	30
<b>Secundaria</b>	445	417	400	118	33	7

Fuente: INEGI, Instituto Nacional de Estadística, Geografía e Informática

### 6.1.2. Personal médico.

TABLA 18. PERSONAL MÉDICO EN LA COMUNIDAD

Teniendo un total de 5 de dos instituciones de salud.

<b>Municipio</b>	<b>Total</b>	<b>IMSS- PROSPERA</b>	<b>SSA</b>
<b>San Sebastián Tecomaxtlahuaca</b>	<b>5</b>	<b>3</b>	<b>2</b>

Fuente: INEGI, Instituto Nacional de Estadística, Geografía e Informática

### 6.1.3. Unidades médicas.

TABLA 19. TOTAL DE UNIDADES MÉDICAS EN LA COMUNIDAD

<b>Municipio Nivel</b>	<b>Total</b>	<b>IMSS- PROSPERA</b>	<b>SSA</b>
<b>San Sebastián Tecomaxtlahuaca</b>	<b>5</b>	<b>3</b>	<b>2</b>
<b>De consulta externa</b>	<b>5</b>	<b>3</b>	<b>2</b>

Fuente: INEGI, Instituto Nacional de Estadística, Geografía e Informática

## 6.2. Salud y seguridad social

### **Diagnóstico específico.**

La situación actual en el tema de salud es que se cuenta con un deficiente servicio de salud, debido a que las inconformidades emanan de la comunidad y son referentes al mal servicio que brinda el personal adscrito a la institución, en este caso nos referiremos a las enfermeras, mismas que al realizar el primer contacto con el paciente denotan una actitud no adecuada para con los ciudadanos.

Por otra parte se menciona la escases y falta de medicamentos así como de material quirúrgico.

Conviene destacar también la falta de ambulancias equipadas que estén al servicio de la comunidad, ya que de nada sirve tener vehículos destinados para ese fin que no cumplen su objetivo.

Ahora bien, en las agencias municipales y de policía del municipio el personal médico es irresponsable, los servicios son de mala calidad y carecen de material para el correcto funcionamiento, medicamentos y equipo quirúrgico, así como el equipo necesario para dar los primeros auxilios, mencionamos a continuación dichas comunidades de Buenavista Cahuayá, San Pedro Yoxoyú, Yucuniciasí.

Por esta circunstancia en los últimos años, la ciudadanía ha optado por otras alternativas para resolver la situación, por ello hay una gran apatía de la comunidad para asistir a los chequeos médicos de rutina de los programas sociales, ya que lo ven como mero requisito, sin el ánimo de prevención.

Es importante recalcar que sería oportuno que en los centros de salud se brinden orientación sobre el tema nutrición ya que en la actualidad no se realiza y se considera de suma importancia.

Otro tema relevante es la estimulación temprana y las campañas de vacunación debido a que son necesarias por lo tanto es importante que la autoridad municipal ponga especial atención en este tema debido a que no se puede estar en esta situación.

**La situación deseada** en el tema de salud es que haya ambulancias gratuitas, enfermeras capacitadas y responsables, que las casas de salud cuenten con

médico, pero que también haya campañas de difusión de vacunación y talleres de primeros auxilios a todas las comunidades.

Que no falten más las vacunas para contrarrestar las picaduras de animales ponzoñosos y que se implemente la medicina tradicional, los remedios caseros y que también en las escuelas se difunda la medicina tradicional incremento de las dosis de vacunas contra la influenza y orientación a mujeres embarazadas.

Dentro del municipio solo existen cuatro unidades médicas rurales del Instituto Mexicano del Seguro Social (IMSS) que se ubican en la cabecera municipal, San Martín Duraznos, San Mateo Tunuchi, Cañada de Lobo y 10 casas de salud en las comunidades de Santa Cruz Rancho Viejo, San Antonio El Mogote, Tecomaxtlahuaca el Viejo, Sabino Solo, San José El Espinal, La Sabinera, Los Silva, Yoxoyú, Joya del Gavilán, Peña Prieta y Los Alvarado, el cual es atendido por médicos generales y enfermeras, que van del Hospital Regional IMSS Solidaridad, Secretaria de Salud de Oaxaca (SSO), y médicos de las clínicas rurales y asistentes rurales.

## Mortalidad

Principales enfermedades con presencia en la comunidad
<b>Neoplasia</b> es el proceso de proliferación anormal (multiplicación abundantemente) de células en un tejido u órgano que desemboca en la formación de un <b>neoplasma</b> . Un neoplasma que forma una masa diferenciada se denomina tumor y puede ser benigno o maligno.
<b>Arritmia cardíaca</b> es una alteración de la frecuencia cardíaca, tanto porque se acelere, disminuya o se torne irregular, que ocurre cuando se presentan anomalías en el sistema de conducción eléctrica del corazón.
<b>Insuficiencia renal o fallo renal</b> se produce cuando los riñones no son capaces de filtrar las toxinas y otras sustancias de deshecho de la sangre adecuadamente. Fisiológicamente, la insuficiencia renal se describe como una disminución en el índice de filtrado glomerular, lo que se manifiesta en una presencia elevada de creatinina en el suero.
<b>Neumonía o pulmonía</b> es una enfermedad del sistema respiratorio que consiste en la infección e inflamación de los espacios alveolares de los pulmones. La neumonía puede afectar a un lóbulo pulmonar completo

(neumonía lobular), a un segmento de lóbulo, a los alvéolos próximos a los bronquios (bronconeumonía) o al tejido intersticial (neumonía intersticial). La neumonía hace que el tejido que forma los pulmones se vea enrojecido, hinchado y se torne doloroso. Muchos pacientes con neumonía son tratados por médicos de cabecera y no ingresan en los hospitales. La neumonía adquirida en la comunidad (NAC) o neumonía extra hospitalaria es la que se adquiere fuera de los hospitales, mientras que la neumonía nosocomial (NN) es la que se adquiere durante la estancia hospitalaria después de las 48 horas de que el paciente ingresó por otra causa.

**SEPSIS o síndrome de respuesta inflamatoria sistémica (SRIS)** es provocado por una infección (no necesariamente grave) <sup>12</sup> Esta respuesta del organismo se desarrolla como respuesta a gérmenes patógenos pero no se debe a la presencia de los microorganismos en sí, sino a la acción del sistema inmune liberando sustancias pro inflamatorias que ponen en marcha el SRIS.

**Enfermedad Vascul ar Cerebral (EVC)** es una alteración neurológica, se caracteriza por su aparición brusca, generalmente sin aviso, con síntomas de 24 horas o más, causando secuelas y muerte. Los tres tipos principales de EVC son: trombótico, embólico y hemorrágico.

**Trombótico:** El flujo de sangre de una arteria cerebral se bloquea debido a un coágulo que se forma dentro de la arteria. La aterosclerosis, que es la acumulación de depósitos grasos en las paredes de las arterias, causa un estrechamiento de los vasos sanguíneos y con frecuencia es responsable de la formación de dichos coágulos.

**Embólico:** El coágulo se origina en alguna parte alejada del cerebro, por ejemplo en el corazón. Una porción del coágulo (un émbolo) se desprende y es arrastrado por la corriente sanguínea al cerebro, el coágulo llega a un punto que es lo suficientemente estrecho como para no poder continuar y tapa el vaso sanguíneo, cortando el abastecimiento de sangre. Este bloque súbito se llama embolia.

**Hemorrágico:**(derrame cerebral) es causado por la ruptura y sangrado de

un vaso sanguíneo en el cerebro.

**Insuficiencia cardíaca** (IC) es la incapacidad del corazón de bombear sangre en los volúmenes más adecuados para satisfacer las demandas del metabolismo mental si lo logra, lo hace a expensas de una disminución crónica de la presión de llenado de los ventrículos cardíacos. La IC es un síndrome que resulta de trastornos, bien sea estructural o funcional, que interfieren con la función cardíaca.

**Hipoglucemia** o **hipoglicemia** es una concentración de glucosa en la sangre anormalmente baja, inferior a 50-60 mg por 100 ml. Se suele denominar **shock insulínico**, por la frecuencia con que se presenta en pacientes con diabetes mellitus en tratamiento con insulina. Generalmente se asocia con alteraciones o pérdida del conocimiento.

## PROBLEMÁTICA

- En relación a la infraestructura se puede mencionar, la falta equipo médico, mobiliario y medicamentos para brindar un mejor servicio a los beneficiarios. En caso de que se requiera de un especialista y/o urgencias se trasladan al Hospital Rural de Solidaridad en Santiago Juxtlahuaca, por lo que es importante tener ambulancia, en buen estado y con los instrumentos necesarios.

## OBJETIVOS:

- Garantizar el acceso y goce y disfrute de los servicios de salud, suministro de medicamentos y uso de la medicina tradicional.

## ESTRATEGIAS:

- Gestión de autoridades municipales para solventar las necesidades en el tema de salud.
- Uso de la medicina tradicional en la comunidad.

## LÍNEAS DE ACCIÓN:

- Dar mantenimiento a las instalaciones existentes del centro de salud.

- Fomentar la medicina tradicional y remedios caseros para prevenir y curar enfermedades de la población
- Fortalecer los conocimientos de las personas que brindan apoyo en el centro de salud.

## **PROYECTOS**

- Rehabilitación de los centros de salud existentes en las comunidades
- Equipamiento de las ambulancias
- Abastecimiento de medicamentos para las unidades de salud.

### **6.3. Educación.**

#### **Diagnóstico específico.**

En el municipio de San Sebastián Tecomaxtlahuaca se ha identificado que una de las problemáticas en sus comunidades es la falta de infraestructura adecuada y personal calificado para ofrecer educación de calidad en sus comunidades, este problema aunado a la falta de recursos tiene como consecuencia la deserción escolar y el bajo nivel educativo de los habitantes del municipio.

A continuación describiremos la situación en general de las instituciones educativas de la cabecera municipal.

#### **a) Jardín de niños Ignacio Zaragoza**

##### **Matrícula escolar: 60 niños**

Se necesita la construcción de un comedor escolar con mobiliario, debido a que los niños ingieren sus alimentos al aire libre sin ninguna medida higiénica, lo cual no les permite un sano desarrollo, así mismo la construcción de un muro de contención para evitar algún deslizamiento de terreno.

Así mismo la rehabilitación de las aulas incluyendo pintura, protecciones de herrería, renovación de los ventanales de la dirección. La situación que se desea es contar con una escuela de excelencia académica, ya que la situación de infraestructura es un buen aliciente para alumnos, maestros y padres y madres de familia.

#### **b) Escuela primaria general Tierra y Libertad en el barrio de San Pedro.**

Se tienen diversas de necesidades como la construcción de una techumbre, reparación dos aulas y sanitarios que se encuentran en malas condiciones, construcción de andadores, equipamiento para la sala audiovisual, construcción del comedor escolar. Ante todas estas carencias y necesidades el comité directivo asistió al taller de planeación para manifestar a las autoridades municipales para que fueran consideradas dentro de las prioridades así como para plasmarse en el presente documento.

#### **c) Escuela primaria EMILIANO ZAPATA.**

Es una escuela que ya tiene varios años de construida se construyó en 1972, fue la primera institución, la cual tiene diversas carencias y necesidades, priorizando la reconstrucción de edificios ya que se encuentran en alto riesgo por los temblores y demás contingencias, así mismo es necesario rehabilitar la dirección escolar y el aula de medios.

También es importante para la seguridad de los niños la construcción de una barda perimetral y el comedor escolar, así como también se plantea que exista el transporte escolar para los niños que vienen de comunidades lejanas.

Es importante recalcar que de acuerdo a los protocolos de Protección Civil es importante mejorar las rutas de evacuación para cualquier sismo o cualquier otro acontecimiento de índole natural.

#### **d) Jardín de niños Rufino Tamayo Matrícula de 41 alumnos**

Es importante atender y velar por los derechos de los niños con necesidades educativas especiales que asisten a la institución, debido a que la infraestructura y equipamiento no permite el libre y sano desarrollo de este tan importante grupo vulnerable, debido a que no hay condiciones necesarias para que los niños con imposibilidad motriz tengan un pleno desarrollo educativo.

Así mismo no cuenta con un espacio adecuado para que los niños ingieran sus alimentos en la hora del receso.



**e) Escuela Secundaria Técnica**  
**Matrícula de 265 alumnos en 11 grupos**

Es importante mencionar que las necesidades más apremiantes de esta institución es la construcción de dos aulas; una para que los alumnos reciban clases y la otra destinada para biblioteca, así mismo un techado en el área educación física ya que los niños se encuentran tomando clases exponiéndose a los rayos del sol, es importante mencionar también, que se necesita un comedor escolar.

Cabe destacar que las instalaciones datan de varios años atrás, la fundación de esta institución fue en 1987.

**PROBLEMÁTICA IDENTIFICADA**

- Infraestructura educativa deteriorada y carencia de anexos.
- Falta de espacios para niños con capacidades diferentes

**OBJETIVOS**

- Dotar la infraestructura adecuada para el buen funcionamiento de las escuelas, así como del incremento de la matrícula escolar.

**ESTRATEGIAS:**

- Coordinación entre autoridades municipales, maestros y padres de familia para mejorar las condiciones en la educación y en la infraestructura.

**LÍNEAS DE ACCIÓN:**

- Gestión ante diferentes dependencias gubernamentales para convenir mezclas de recursos para la construcción de aulas y anexos.
- Realizar de eventos para recabar fondos económicos

**PROYECTOS**

- Construcción de un aula en la escuela secundaria san Sebastián los Cholula.
- Construcción de barda perimetral en la escuela primaria EMILIANO ZAPATA san Sebastián Tecomaxtlahuaca.
- Mejoramiento de aulas en la escuela primaria EMILIANO ZAPATA san Sebastián Tecomaxtlahuaca.

- Construcción de un comedor escolar en la escuela primaria EMILIANO ZAPATA san Sebastián Tecomaxtlahuaca.
- Construcción de sanitarios para la escuela EMILIANO ZAPATA los Rendón.
- Construcción de un techado en el área de impartición de educación física de la escuela primaria lázaro cárdenas el portezuelo.
- Construcción de techado en la escuela primaria Gregorio torres quintero Guadalupe Nundaco.
- Construcción de un techado en el área de impartición de educación física de la escuela secundaria técnica mo.142 en san Sebastián Tecomaxtlahuaca.
- Construcción de un techado en el área de impartición de educación física de la escuela primaria tierra y libertad barrio de san pedro san Sebastián Tecomaxtlahuaca.
- Construcción de un techado en el área de impartición de educación física de la escuela primaria de Tecomaxtlahuaca el viejo.
- Construcción de un polideportivo en la escuela secundaria técnica no. 142 en san Sebastián Tecomaxtlahuaca.

## **6.4. Cultura**

Actualmente solo la cabecera municipal cuenta con casa de la cultura

Hablaremos primero de la reseña histórica de nuestro municipio que versa en las siguientes líneas:

El pueblo de Tecomaxtlahuaca, fue fundado, según sus tradiciones en el siglo XIV, en el lugar que hasta la fecha existe, nombrado Tecomaxtlahuaca El Viejo, pueblo sumamente antiguo; se considera que fue el más grande por su número de habitantes y aún en la actualidad se hallan vestigios de muchos edificios llamados momoxtles y tetales.

La fértil llanura en que está situado hoy el pueblo de Juxtlahuaca, fue cuestionada por aquellos vecinos hasta llegar al grado de recurrir al Rey, quien les dictó una providencia que los hizo desistir de su propósito como se ve en la historia de Juxtlahuaca y no queriendo aparecer como burlados, una noche se trasladaron al lugar en que hoy existe el pueblo, edificando en el acto sus chozas de madera con techo de palma; este acontecimiento fue en el siglo XV.



Los títulos primordiales de los terrenos, que tienen los vecinos de este pueblo, fueron comprados al cacique don Domingo de Guzmán, del pueblo de Yucuyachi en el año de 1810, pues anteriormente solo eran arrendatarios y hoy los disfrutan en propiedad.

En la Revolución, los tecomaxtlahuaqueños se unieron a la causa Zapatista en contra del Carrancismo.

Entre los años de 1918 y 1920, la población fue diezmada a causa de la influenza.

Un rasgo cultural que caracteriza a esta comunidad es la danza de los rubios.

### **Historia de las Danzas.**

Se dice que los indios son los mixtecos nativos de la mixteca y las mojjigangas eran las elegantes mujeres españolas, que cuando los españoles llegaron a la mixteca tuvieron que introducirse con la danza de los indios para hacer el enlace entre los gachupines y los nativos mixtecos. Y así es como los españoles se ganaron la confianza de los nativos por medio la danza, existe otra versión; que en aquellos tiempos se celebraba una fiesta de gala, en la cual las mujeres españolas se vestían con sus mejores vestuarios, así mismo se cuenta que hace mucho tiempo los hombres que bailaban dicha danza se vestían de mujer. Simulando ser mujeres elegantes.

Se cree que antes de la colonia era danza ritual de puros nativos mixtecos. Y a la llegada de los españoles se introdujeron costumbres españolas. Danzante de Tecomaxtlahuaca

La historia cultural de San Sebastián Tecomaxtlahuaca posee una riqueza incalculable, existen personas apasionadas con seguir conservando, difundiendo y transmitiendo dichos conocimientos. Se necesitan apoyos para este sector para motivar e incentivar a la ciudadanía.

### **PROBLEMÁTICA IDENTIFICADA:**

- Existen factores de tipo económico que restringen el seguimiento a las actividades como nulo seguimiento y atención adecuada.

- Se necesitan apoyos de gestión para poder realizar diferentes talleres para beneficio de la comunidad como: pintura, artesanías, danza, o buscar personas que deseen apoyar a la comunidad impartiendo estos talleres.

#### **OBJETIVOS:**

- Preservar y promover las actividades culturales como un gran legado que identifica a la comunidad.

#### **ESTRATEGIAS:**

- Fortalecer la identidad cultural de San Sebastián Tecomaxtlahuaca implementando diversos talleres para promover su cultura y sus costumbres.

#### **LÍNEAS DE ACCIÓN:**

- Realizar una cronología y registro de las actividades más importantes de la comunidad
- Impulsar proyectos culturales, artísticos y religiosos para el rescate y conservación de la identidad cultural.
- Gestionar ante diferentes dependencias la implementación de diversos talleres en la comunidad

#### **PROYECTOS.**

- Programa de conservación y rescate de la identidad cultural de San Sebastián Tecomaxtlahuaca.
- Programa de reclutamiento de cronistas en la comunidad

### **6.5. Deporte**

El municipio cuenta con espacios para la recreación y el deporte, como lo son cancha de futbol y basquetbol, dichos espacios ya se encuentran deteriorados, por lo que es importante se realice una inversión económica para rehabilitar y acondicionar estas áreas que se encuentran en mal estado.

Actualmente diversos sectores de la población practican algún deporte, sin embargo es importante más difusión para prevenir enfermedades que surgen por la inactividad física.

## **PROBLEMÁTICA**

- Poca inversión en infraestructura deportiva
- Falta de cultura de acondicionamiento físico y práctica de algún deporte en la comunidad que conlleva a enfermedades como hipertensión, obesidad y diabetes entre las más frecuentes.

## **OBJETIVOS:**

- Contribuir al sano esparcimiento deportivo con espacios adecuados y dignos para el acondicionamiento físico.

## **ESTRATEGIAS:**

- Dotar de infraestructura deportiva
- Fomentar y promover la práctica de las actividades deportivas en la comunidad.

## **LÍNEAS DE ACCIÓN:**

- Infraestructura deportiva adecuada
- Motivar a los jóvenes por medio de talleres para que practiquen algún deporte
- Identificar a ciudadanos de la comunidad que practican algún deporte para que estos sean los que enseñen a jóvenes y niños (as).

## **PROYECTOS**

- Construcción de una cancha de basquetbol en la comunidad de Cahuayá
- Cancha de futbol 7 (unidad deportiva) en san mateo Tunuchi
- Construcción de cancha de basquetbol en Zaragoza alacranes
- Construcción de una cancha de futbol 7 (unidad deportiva 1ra etapa) en san Sebastián Tecomaxtlahuaca
- Cancha de futbol 7 unidad deportiva 1era etapa agua buena
- Construcción de una cancha de basquetbol en la comunidad de Cahuayá
- Cancha de futbol 7 (unidad deportiva), san mateo Tunuchi.
- Construcción de cancha de basquetbol, Zaragoza alacranes.
- Construcción de una cancha de futbol 7 (unidad deportiva 1ra etapa), san Sebastián Tecomaxtlahuaca.
- Cancha de futbol 7 unidad deportiva 1era etapa, agua buena.

## 6.5. Calidad, espacios y servicios básicos en la vivienda.

### 6.5.1. VIVIENDA

#### Diagnostico

Las viviendas de San Sebastián Tecomaxtlahuaca están construidas de diferentes materiales como es tabique o blocks con techo de loza, adobe con teja, tabique con teja, en promedio tienen # de cuartos, la cocina y la letrina, baño conectado al drenaje o baño ecológico están fuera de la habitación.

A continuación analizaremos la información que vierte la encuesta intercensal del INEGI 2015 en los diferentes componentes de la vivienda.

#### 6.5.1.1. SITUACIÓN DEL PISO DE LAS VIVIENDAS.

Existen 7 comunidades (las que cuentan con numero -8) que cuentan con viviendas con piso de tierra de las que no se puede cuantificar el número aproximado de ellas, 16 comunidades tiene el número aproximado de viviendas con piso de tierra y 4 comunidades (0) que según información del INEGI no tiene viviendas con piso de tierra, es decir entonces que **23 comunidades necesitan inversión o coinversión para solventar dicha carencia.**

Tabla 20. Situación del piso de las viviendas.

Municipio localidad	Viviendas particulares habitadas con piso de tierra
Agua Buena	8
Cahuayá	- 8
San José el Espinal	3
La Joya del Gavilán	0
San Antonio el Mogote (El Mogote)	0
Peña Prieta	- 8
Los Rendón	0
Santa Cruz Yosondica	4
Yosondova	- 8
Yosoyú	5
Río Ratón	3
La Tortolita	3
El Palmarillo	0
Tecomaxtlahuaca el Viejo	- 8
Los Silva (La Sabinera los Silva)	5
Rancho de los Colores	4

Zaragoza Alacranes	12
Barrio Guadalupe	8
Santa Cruz Huachichiqui	- 8
San Sebastián los Cholula	4
Yosocú	0
Guadalupe la Sabinera	- 8
Laguna Encantada	3
Cruz Verde	4
Barrio del Zopilote	- 8
Los Luengas [Rancho]	3
El Temazcal	9
San José Duraznos	7

Fuente: INEGI, Instituto Nacional de Estadística, Geografía e Informática

### 6.5.1.2. SITUACIÓN DEL TECHO DE LAS VIVIENDAS.

Existen 9 comunidades (las que cuentan con numero -8) que cuentan con viviendas con techo de material de desecho o lámina de cartón 11 (las que cuentan con numero -8) con techo de lámina metálica, de asbesto o de fibrocemento, palma o paja, madera o tejamanil de las que no se puede cuantificar el número aproximado de ellas, pero que su techo no es de cemento, y tenemos 2 comunidades que tienen el número (0) las cuales posiblemente tienen todas sus casas con techos de cemento, según información del INEGI, es decir entonces que **20 localidades necesitan inversión o coinversión para solventar dicha carencia.**

Tabla 21. Situación del techo de las viviendas.

Municipio localidad	Viviendas particulares habitadas con techos de material de desecho o lámina de cartón	Viviendas particulares habitadas con techos de lámina metálica, de asbesto o de fibrocemento, palma o paja, madera o tejamanil
Agua Buena	- 8	13
Cahuayá	0	3
San José el Espinal	0	10
La Joya del Gavilán	- 8	5
San Antonio el Mogote (El Mogote)	0	4
Peña Prieta	0	- 8
Los Rendón	- 8	- 8
Santa Cruz Yosondica	0	18
Yosondova	0	0
Yosoyú	- 8	- 8
Río Ratón	- 8	- 8
La Tortolita	0	5
El Palmarillo	0	3

Tecomaxtlahuaca el Viejo	0	- 8
Los Silva (La Sabinera los Silva)	0	0
Rancho de los Colores	0	3
Zaragoza Alacranes	0	- 8
Barrio Guadalupe	0	8
Santa Cruz Huachichiqui	- 8	- 8
San Sebastián los Cholula	0	8
Yosocú	0	- 8
Guadalupe la Sabinera	0	- 8
Laguna Encantada	- 8	4
Cruz Verde	0	11
Barrio del Zopilote	3	3
Los Luengas [Rancho]	- 8	- 8
El Temazcal	- 8	9
San José Durazos	0	- 8

Fuente: INEGI, Instituto Nacional de Estadística, Geografía e Informática

### 6.5.1.3. SITUACIÓN DE LAS PAREDES DE LAS VIVIENDAS.

Con relación a las paredes de las viviendas de las localidades del municipio de San Sebastián Tecomaxtlahuaca conviene resaltar que la mayoría de ellas poseen paredes de madera, adobe y con paredes de tabique, ladrillo, block, piedra, cantera, cemento o concreto. Tal como se describe a continuación:

**Tabla 22. Situación de paredes de las viviendas.**

Municipio localidad	Viviendas particulares habitadas con paredes de madera o adobe	Viviendas particulares habitadas con paredes de tabique, ladrillo, block, piedra, cantera, cemento o concreto
Agua Buena	21	35
Cahuayá	4	7
San José el Espinal	13	9
La Joya del Gavilán	6	5
San Antonio el Mogote (El Mogote)	- 8	18
Peña Prieta	13	14
Los Rendón	4	4
Santa Cruz Yosondica	19	26
Yosondova	4	- 8
Yosoyú	12	13
Río Ratón	3	0
La Tortolita	8	5
El Palmarillo	4	0
Tecomaxtlahuaca el Viejo	10	14
Los Silva (La Sabinera los Silva)	8	7



Rancho de los Colores	7	3
Zaragoza Alacranes	20	9
Barrio Guadalupe	12	6
Santa Cruz Huachichiqui	4	0
San Sebastián los Cholula	8	16
Yosocú	- 8	3
Guadalupe la Sabinera	8	7
Laguna Encantada	- 8	13
Cruz Verde	8	16
Barrio del Zopilote	5	11
Los Luengas [Rancho]	4	6
El Temazcal	10	3
San José Duraznos	7	11

Fuente: INEGI, Instituto Nacional de Estadística, Geografía e Informática

Así mismo es importante mencionar que los ocupantes por cuarto es de aproximadamente 2-4, por ello, es importante en gran prioridad la construcción de cuartos dormitorios en las viviendas de 23 localidades de San Sebastián Tecomaxtlahuaca.

### **PROBLEMÁTICA IDENTIFICADA**

- En el Municipio y localidades existen carencias de cuartos dormitorios, techo y piso firme así como paredes de cemento lo que ocasiona una mala calidad de vida y se tornan vulnerables en la época de lluvias.

### **OBJETIVO**

- Coadyuvar para una mejor calidad de vida de los habitantes de San Sebastián Tecomaxtlahuaca.

### **ESTRATEGIAS**

- Priorizar los proyectos referente a vivienda
- Mezclar los recursos Federal, Estatal y Municipal
- Gestionar materiales de construcción y vivienda para otorgarlos a los sectores más vulnerables.

### **LINEAS DE ACCION**

- Gestión de acciones para las viviendas en 3 componentes: paredes de cemento, techo y piso firme.

- Gestionar materiales de construcción y vivienda para otorgarlos a las personas más necesitadas.

## **PROYECTOS**

- Mejoramiento de vivienda, ánimas Yucuniciasí o yucunicani.
- Construcción de cuartos dormitorio (mejoramiento de vivienda), san Martín duraznos.
- Construcción de cuartos para cocina (mejoramiento de vivienda), Guadalupe Nundaco.
- Construcción de cuarto para cocina (mejoramiento de vivienda), el palmarcillo.
- Construcción de cuartos dormitorio (mejoramiento de vivienda), Yosoyú.
- Construcción de cuartos dormitorio mejoramiento de vivienda, san Sebastián los Cholula.
- Construcción de cuartos dormitorio mejoramiento de vivienda, Guadalupe las sabaneras (las ánimas).
- Construcción de cuartos dormitorio mejoramiento de vivienda, santa cruz Yosondica.
- Construcción de cuartos dormitorio (mejoramiento de vivienda), san José el espinal.
- Construcción de piso firme
- Construcción de techo firme

### **6.5.2. Agua potable**

En el tema de agua potable es importante mencionar que al año 2017, existen aproximadamente 20 comunidades con carencias de obras de agua potable, de las cuales podemos mencionar: a la cabecera Municipal, Tecomaxtlahuaca el viejo, Joya del Gavilán, Yucuyí, El Mogote, Buenavista, Santa Cruz Yosondica, Cahuayá, Los Alvarado, Los Rendón, Agua Buena, San Martín Duraznos, San Mateo Tunuchi, Cañada de Lobo, Peña Prieta, Cruz Verde, Sabino Solo, Rancho Viejo y Río de Hielo, dichas comunidades requieren construcción de nuevos sistemas para la ampliación de metas y con ello subsanar dicha carencia en las viviendas, así mismo rehabilitación de los sistemas en los que sus componentes ya están deteriorados por el paso de los años y por la calidad de vida de los materiales, así como la construcción de tanques de

almacenamiento para que posteriormente se proceda a la distribución del vital líquido.

Así mismo se cuentan con varios cuerpos de agua de los cuales se obtiene el agua potable que se consumen en los hogares de las diferentes comunidades del municipio, de los cuales podemos mencionar:

1. San Martín duraznos
2. Buenavista
3. Yucundivi
4. Santo Niño Jesús Yucuyí
5. Santa Cruz Yosondica
6. Yucuniciasí
7. Santa Cruz Rancho Viejo
8. Tecomaxtlahuaca el viejo

Dichos yacimientos de agua son indispensables para poder realizar el proceso de captación, almacenamiento y distribución del vital líquido. Por tal motivo, es necesaria su constante rehabilitación y mantenimiento debido a que presentan deterioros considerables, así mismo conviene destacar que en algunas redes de agua potable se deben rehabilitar, ampliar y construir nuevos sistemas de agua potable.

A continuación se detalla el número de viviendas con carencia de agua potable den las diferentes comunidades.

**Tabla 23. Viviendas con carencia de agua potable den las diferentes comunidades.**

Municipio localidad	Viviendas particulares habitadas que no disponen de agua entubada en el ámbito de la vivienda
Agua Buena	6
Cahuayá	4
San José el Espinal	3
La Joya del Gavilán	0
San Antonio el Mogote (El Mogote)	20
Peña Prieta	- 8

Los Rendón	0
Santa Cruz Yosondica	3
Yosondova	- 8
Yosoyú	5
Río Ratón	0
La Tortolita	0
El Palmarillo	0
Tecomaxtlahuaca el Viejo	3
Los Silva (La Sabinera los Silva)	- 8
Rancho de los Colores	- 8
Zaragoza Alacranes	0
Barrio Guadalupe	0
Santa Cruz Huachichiqui	0
San Sebastián los Cholula	8
Yosocú	0
Guadalupe la Sabinera	3
Laguna Encantada	11
Cruz Verde	0
Barrio del Zopilote	4
Los Luengas [Rancho]	0
El Temazcal	0
San José Duraznos	0

Fuente: INEGI, Instituto Nacional de Estadística, Geografía e Informática

### **PROBLEMÁTICA IDENTIFICADA:**

- Falta de rehabilitación de los sistemas de agua potable,
- Carencia de nuevos sistemas de agua potable en las comunidades.
- Viviendas sin agua potable

### **OBJETIVOS:**

- Garantizar un buen servicio de agua potable, limpia y de calidad a la población en general.

## **ESTRATEGIAS:**

- Construcción y mantenimiento constante a los sistemas de agua potable en la comunidad con la finalidad de distribuir agua potable de calidad a los hogares de san Sebastián Tecomaxtlahuaca y agencias municipales.

## **LÍNEAS DE ACCIÓN:**

- Realizar tequios para la construcción, rehabilitación y mantenimiento de los tanques y pozos de almacenamiento de agua potable.
- Campañas de reforestación en san Sebastián Tecomaxtlahuaca y agencias municipales.

## **PROYECTOS**

- Construcción del sistema de agua potable en la cabecera municipal en san Sebastián Tecomaxtlahuaca
- Ampliación del sistema de agua potable en la cabecera municipal de san Sebastián Tecomaxtlahuaca
- Rehabilitación del sistema de agua potable Tecomaxtlahuaca el viejo
- Construcción del sistema de agua potable en san Antonio el mogote (el mogote)
- Rehabilitación del sistema de agua potable Buenavista
- Rehabilitación de la línea de conducción de agua potable la joya del gavián
- Ampliación del sistema de agua potable Yucuyí (Zaragoza alacranes)
- Construcción de un tanque de almacenamiento de agua potable Yucuyí (Zaragoza alacranes)
- Ampliación del sistema de agua potable santa cruz Yosondica
- Construcción de un tanque de almacenamiento de agua potable santa cruz Yosondica
- Rehabilitación del pozo de agua potable en la comunidad de Cahuayá
- Construcción del sistema de agua potable en los Alvarado
- Rehabilitación de la línea de conducción de agua potable en los Rendón
- Ampliación red de distribución de energía eléctrica agua buena
- Construcción del sistema de agua potable por gravedad 1ra etapa en San Martín Durazos
- Ampliación del sistema de agua potable San Mateo Tunuchi

- Ampliación de la línea de conducción del sistema de agua potable Zaragoza alacranes
- Ampliación del sistema de agua potable en cañada de lobo
- Ampliación del sistema de agua potable Buenavista
- Ampliación de la línea de conducción del sistema de agua potable
- Ampliación del sistema de agua potable Cruz Verde
- Ampliación del sistema de agua potable (red de distribución) en Peña Prieta
- Ampliación de la línea de conducción del sistema de agua potable en Sabino Solo
- Ampliación de sistema de agua potable en santa cruz rancho viejo
- Ampliación del sistema de agua potable en río ratón
- Ampliación del sistema de agua potable en Santa Cruz Yosondica
- Ampliación de la línea de conducción del agua potable el calvario en San Sebastián Tecomaxtlahuaca
- Construcción de sistema de agua potable en santa cruz rancho viejo
- Rehabilitación de la línea de conducción del sistema de agua potable en Agua Buena
- Construcción del sistema de agua potable en la colonia el mirador Rio de Hielo Juárez en San Martín Duraznos



FOTO: OBRAS DE TANQUE DE ALMACENAMIENTO  
FUENTE: PRESIDENCIA MUNICIPAL

### 6.5.3. Drenaje

El servicio de drenaje aun no es suficiente en la comunidad, ya que por el incremento de población y el acercamiento de personas que no son nativas de la comunidad, existe la necesidad de ampliar metas de obras de drenaje para solventar dicha carencia en diversas calles de la comunidad. Así mismo en las localidades de Zaragoza Alacranes, San Martín Duraznos. Cañada De Lobo. ,

Buenavista, Guadalupe Nundaco. Sabino Solo no cuentan con redes de drenaje por ello es importante optar por otras alternativas como lo son baños secos, letrinas o Biodigestores.

A continuación:

TABLA 24: servicio de drenaje y baños con Biodigestores.

Municipio localidad	Viviendas particulares habitadas que no disponen de excusado o letrina	Viviendas particulares habitadas que disponen de drenaje conectado a la red pública	Viviendas particulares habitadas que disponen de drenaje conectado a una fosa séptica o tanque séptico	Viviendas particulares habitadas que disponen de drenaje conectado a una tubería que va a dar a una barranca o grieta	Viviendas particulares habitadas que disponen de drenaje conectado a una tubería que va a dar a un río, lago o mar
Agua Buena	7	0	46	0	0
Cahuayá	- 8	0	8	0	0
San José el Espinal	5	0	7	0	0
La Joya del Gavilán	0	0	10	0	0
San Antonio el Mogote (El Mogote)	- 8	0	6	0	0
Peña Prieta	3	0	27	0	0
Los Rendón	- 8	0	- 8	0	0
Santa Cruz Yosondica	5	0	38	- 8	0
Yosondova	0	0	4	0	0
Yosoyú	3	0	19	0	0
Río Ratón	0	0	3	0	0
La Tortolita	6	0	12	0	0
El Palmarillo	0	0	4	0	0
Tecomaxtlahuaca el Viejo	- 8	0	14	0	- 8
Los Silva (La Sabinera los Silva)	0	0	15	0	0
Rancho de los Colores	- 8	0	5	0	0
Zaragoza Alacranes	0	0	- 8	0	0
Barrio Guadalupe	5	0	12	0	- 8
Santa Cruz Huachichiqui	- 8	0	3	0	0
San Sebastián los Cholula	- 8	0	17	0	0
Yosocú	- 8	0	3	0	0
Guadalupe la Sabinera	- 8	0	15	0	0
Laguna Encantada	0	0	14	0	- 8
Cruz Verde	- 8	0	13	0	0
Barrio del Zopilote	0	- 8	16	0	0
Los Luengas [Rancho]	- 8	0	9	0	0

El Temazcal	0	0	13	0	0
San José Duraznos	0	0	18	0	0

Fuente: INEGI, Instituto Nacional de Estadística, Geografía e Informática

## **PROBLEMÁTICA**

- Carencia del servicio de drenaje en varias calles de la cabecera municipal y agencias.
- Falta de alternativas para la conducción de desechos y aguas negras.

## **OBJETIVO**

- Garantizar que la comunidad cuente con un sistema de drenaje o baños Biodigestores, evitando la contaminación del medio ambiente.

## **ESTRATEGIAS**

- Seguimiento a las gestiones para obras de drenaje o adquisición de Biodigestores para la comunidad.

## **LINEAS DE ACCION**

- Priorizar obras de drenaje para cubrir rezago social
- Tequios de los habitantes de las diferentes localidades del municipio de San Sebastián Tecomaxtlahuaca.

## **PROYECTOS:**

- Construcción de baños con Biodigestores en Zaragoza alacranes, san Martín duraznos. Cañada de lobo. , Buenavista, Guadalupe Nundaco. Sabino solo.
- Rehabilitación de la red de drenaje sanitario en las calles de la cabecera municipal.
- Rehabilitación del drenaje sanitario en la población de San Sebastián Tecomaxtlahuaca.
- Rehabilitación del drenaje sanitario de la calle 20 de noviembre
- Construcción de drenaje sanitario en la colonia laguna encantada
- Rehabilitación del drenaje sanitario de la calle Hidalgo
- Rehabilitación del drenaje sanitario de la calle profe. Marcos Mendoza
- Rehabilitación del drenaje sanitario de la calle 2 de abril
- Rehabilitación del drenaje sanitario de la calle Reforma
- Ampliación del drenaje sanitario de la calle privada de Reforma



- Construcción del colector del drenaje sanitario en la población de San Sebastián Tecomaxtlahuaca

#### 6.5.4. Energía eléctrica

Con relación al servicio de energía eléctrica, es importante mencionar que los datos reconocidos por el INEGI les asigna un prefijo negativo toda vez que no tiene con exactitud los datos, sin embargo podemos manifestar con toda precisión que las comunidades que aún tienen viviendas con carencia de tal componente enunciamos las siguientes: San Sebastián Tecomaxtlahuaca en algunas calles de dicha cabecera municipal, el Portezuelo, Rancho viejo, Yucuyí, El Mogote y el Barrio San Pedro.

Por lo que se considera primordial atender dichas carencias para disminuir el rezago social de viviendas que aún no cuentan con el servicio de energía eléctrica.

**TABLA 25: Viviendas particulares habitadas que no disponen de luz eléctrica**

Municipio localidad	Viviendas particulares habitadas que no disponen de luz eléctrica
Agua Buena	- 8
Cahuayá	- 8
San José el Espinal	- 8
La Joya del Gavilán	0
San Antonio el Mogote (El Mogote)	0
Peña Prieta	0
Los Rendón	0
Santa Cruz Yosondica	- 8
Yosondova	0
Yosoyú	0
Río Ratón	0
La Tortolita	- 8
El Palmarillo	0

Tecomaxtlahuaca el Viejo	- 8
Los Silva (La Sabinera los Silva)	0
Rancho de los Colores	- 8
Zaragoza Alacranes	0
Barrio Guadalupe	- 8
Santa Cruz Huachichiqui	0
San Sebastián los Cholula	0
Yosocú	0
Guadalupe la Sabinera	0
Laguna Encantada	3
Cruz Verde	- 8
Barrio del Zopilote	- 8
Los Luengas [Rancho]	0
El Temazcal	6
San José Duraznos	- 8

Fuente: INEGI, Instituto Nacional de Estadística, Geografía e Informática

## PROBLEMÁTICA

- Rezago social en aproximadamente 6 localidades que aún no cuentan con el servicio de energía eléctrica.

## OBJETIVO

- Disminuir el rezago social en el servicio de energía eléctrica para el beneficio de las viviendas de la cabecera municipal y agencias.

## ESTRATEGIA

- Prioridad a este servicio pues es indispensable para la población gestionando ante CFE la ampliación de la red de energía eléctrica

## LÍNEA DE ACCIÓN

- Seguimiento puntual y ordenada en la realización de gestión de proyectos de energía eléctrica
- cooperaciones y tequios

## PROYECTOS

- Ampliación y mejoramiento de la red de energía eléctrica, el portezuelo

- Ampliación de la red de energía eléctrica, santa cruz rancho viejo
- Ampliación de la red eléctrica en la cabecera municipal del municipio de san Sebastián Tecomaxtlahuaca
- Ampliación y repotencialización de la red de energía eléctrica, Yucuyí (Zaragoza alacranes).
- Ampliación de la red de energía eléctrica
- Ampliación de la red eléctrica, San Antonio el mogote (el mogote).
- Ampliación de la red de energía eléctrica en las calles del barrio de san pedro
- Ampliación de la red de energía eléctrica en las calles del barrio san Sebastián

## **6.6. Migración:**

Diagnóstico específico:

El flujo de la migración se da principalmente por la falta de recursos económicos, fuentes de empleo, bajos rendimientos de los cultivos, suelos pobres, falta de apoyos en la actividad agrícola, y comunidades de muy alta marginación, por lo que sus habitantes salen en busca de mejores oportunidades de sobrevivencia.

La migración se dio en un inicio principalmente hacia los Estados de Veracruz, Tabasco, Morelos (corte de caña) y al Distrito Federal (construcciones), posteriormente a los campos agrícolas de Sinaloa, Sonora, Baja California Norte (Ensenada, Valle de San Quintín) y Baja California Sur (La Paz), Estados Unidos de Norteamérica. Donde trabajan en los campos agrícolas, en fábricas, restaurantes, Canadá, Alaska en la actividad de pesca, etc.

*El número de personas que han migrado es de aproximadamente de 1,800 personas según apreciación de las Autoridades Municipales, representantes y agentes de las diferentes comunidades del municipio.*

*Dicho Fenómeno migratorio ha ocasionado situaciones negativas en el sector familiar, escolar, social, etc.*

## **PROBLEMÁTICA**

- La migración ha ocasionado a lo largo de los años desintegración familiar, bajos rendimientos de los cultivos, suelos pobres, falta de apoyos en la actividad agrícola, y comunidades de muy alta marginación.

## **OBJETIVO**

- Fortalecer las actividades económicas para la generación de empleos y autoempleos en la comunidad.

## **ESTRATEGIAS:**

- Fomento de capacitación para el autoempleo a los habitantes interesados.

## **LÍNEAS DE ACCIÓN:**

- Gestión ante diversas dependencias para bajar proyectos productivos y empleo temporal en CDI, SEDESOL, Opciones Productivas, SEDESOL, etc.
- Talleres de capacitación para aprender algún tipo de oficio en la UTM, ICAPET. SAGARPA.

## **PROYECTOS**

- Taller de elaboración de conservas de los frutos nativos de la comunidad.
- Taller de carpintería
- Taller de lombricomposta
- Taller elaboración de mermeladas
- Taller de cría de aves de traspatio



## **6.7. Seguridad Alimentaria (ABASTO)**

Diagnóstico específico:

La mayor parte de la población de la cabecera municipal como de las demás localidades se abastecen de diferentes productos de la canasta básica, artículos de higiene personal, productos para bebés, vestido y calzado, productos agropecuarios y de servicios en el Municipio de Santiago Juxtlahuaca, a pesar de contar con una tienda comunitaria en la cabecera municipal y en las agencias de San Martín Duraznos, Guadalupe Nundaco, Peña Prieta y Cañada de Lobos, esto debido a que durante los días jueves y viernes se instala en el centro de Juxtlahuaca una plaza regional donde acuden vender sus productos, también aprovechan para comprar todo lo que vayan a necesitar ya sea en la semana o quincena, otra razón es porque en el caso de los profesores estos optan por comprar en el municipio vecino con el objetivo de que en las tiendas de abarrotes les cambien sus cheques; las personas que más compran en la tienda comunitaria son las personas de las localidades aledañas a la cabecera municipal (Yucuyí, San Sebastián Los Cholula, Yosondica, San Miguel El Grande, Xochiquilazala, etc. ) principalmente en las fechas de cobro de los recursos de PROCAMPO, 65 y Mas y Oportunidades.

Otros simplemente prefieren abastecerse en Juxtlahuaca o por la razón de que en este existe un mayor número de productos y ofertantes.

### **Principales sistemas de cultivo**

En San Sebastián Tecomaxtlahuaca solo se encuentran pequeños productores de maíz, frijol, ajo, hortalizas y flores. La técnica empleada para la siembra del maíz es la tradicional y la producción obtenida es destinada para el autoconsumo y si existe algún excedente se destina a la venta en el mercado de Santiago Juxtlahuaca los días jueves y viernes.



**FOTO: algunos frutos cultivados en el Municipio**  
**FUENTE: habitante de la comunidad.**

## **6.8. GRUPOS VULNERABLES**

### **MUJERES**

En las últimas décadas se ha incrementado el número de madres solteras en la comunidad, no se tiene un censo sin embargo, es importante decir que las madres solteras carecen de economía y aunado a ello una gran discriminación ante la sociedad debido al machismo que aún prevalece.

Es importante decir que los gobiernos no han implementado políticas públicas para apoyar a las mujeres y que esas políticas públicas, esos proyectos productivos permitan a las madres solteras tener una mejor fuente de ingresos debido a que la mayoría de ellas no tienen una carrera profesional o no tienen un oficio.

Asimismo es importante capacitar a la población en general para que no ejerzan violencia y también implementar medidas de seguridad en caso de que se ejerza violencia física verbal psicológica y económica.



## **6.9. PERSONAS CON CAPACIDADES DIFERENTES**

Estas personas viven en total discriminación porque no pueden desempeñarse en el área laboral, social y familiar, etc. así mismo sufren de violencia psicológica, física, verbal como parte de la sociedad y de la misma familia ya que las personas con este tipo de capacidades diferentes los tienen aislados.

Este grupo vulnerable tiene falta de atención médica especializada, orientación familiar, tampoco reciben capacitación y talleres para el manejo de autoestima, es importante mencionar que el centro de salud no cuenta con vehículos especiales para trasladar a las personas con capacidades diferentes a los centros de atención múltiple dirigido a estas personas también se requiere la construcción de centros especiales para estas personas que padecen de este capacidades diferentes.

## **NIÑOS, NIÑAS Y ADOLESCENTES**

En los últimos años no se les han respetado sus derechos pero no es que más no es el respeto, sino que es que los gobiernos municipales, estatales federales e internacionales no se han preocupado porque los niños tengan un efectivo cumplimiento de su derechos ya que hay explotación infantil alcoholismo y drogadicción se hace notable a muy temprana edad abuso así mismo el abuso sexual infantil en muy pocas ocasiones es denunciado por falta de información falta de información.

pero también es importante mencionar las muertes maternas en adolescentes que a temprana hora tienen embarazos también la población indígena no se ha tendido en este sector a los grupos vulnerables a los niños no han cumplido No se les ha hecho efectivo ese derecho también se les ha discriminado por su vestimenta y lengua indígena Asimismo no hay políticas públicas que apoyen con proyectos a las familias Que tengan niños y adolescentes ahora bien el grupo de los adultos mayores también es un grupo vulnerable el cual también son Víctimas de maltrato físico psicológico verbal sexual abandono familiar ya que a esta edad no pueden tener ingresos propios y carecen de economía también no se les ha implementado la atención legal.

## **PROBLEMÁTICA**

En general los grupos vulnerables, niños, niñas, adolescentes, mujeres y personas con capacidades diferentes, tienen diferentes necesidades en diferentes áreas, principalmente en el tema de alimentación, no se tiene una persona encargada o responsable para que este al pendiente de dichos grupos de manera administrativa y operativa para dar mejores resultados, en esto radica el problema que no hay personas encargadas de tales grupos. Aunado a ello la falta de políticas públicas agrava más la situación de los grupos vulnerables.

## **OBJETIVO**

- Garantizar el acceso a los servicios prioritarios a las diferentes personas identificadas en grupos vulnerables de la población.

## **ESTRATEGIA**

- Atención oportuna de grupos vulnerables que no tengan acceso a los alimentos y necesidades prioritarias.

## **LINEA DE ACCIÓN**

- Fomentar la participación ciudadana y servicio social.
- Búsqueda de apoyos en instituciones públicas o privadas para beneficio de los grupos vulnerables.
- Talleres de capacitación

## **PROYECTOS**

- Proyectos productivos para mujeres y personas adultas
- Gestión de rehabilitación y equipamiento de la casa de día.
- Gestión de comedores comunitarios
- Gestión de albergues.
- Talleres de capacitación para adolescentes en materia sexual y reproductiva.



# EJE 2.

## SAN SEBASTIAN TECOMAXTLAHUACA MODERNO Y TRANSPARENTE.



## 7.1. Transparencia y Rendición de Cuentas

Esta autoridad municipal tiene como prioridad la rendición de cuentas en primer lugar a la comunidad que depositó el voto de confianza en ellos, pero sobretodo la encomienda para manejar las arcas municipales, en segundo término se deben rendir cuentas a las dependencias que requieren dicha rendición de cuentas como lo es el Gobierno Federal, que es el **Sedesol**, en la Secretaría de Hacienda y la secretaría administración tributaria, a la Auditoría Superior del Estado, al Coplade y a la Secretaría de Finanzas.

Así mismo la transparencia y rendición de cuentas a la ciudadanía de San Sebastián Tecomaxtlahuaca se le rinde un informe actual a los ciudadanos del municipio el cual es un acto solemne al que acuden los danos a verificar que efectivamente se le esté dando un uso eficiente y se estén aplicando los recursos en obras que disminuyen las carencias sociales de la comunidad También es importante este una campaña de difusión de la de la del manejo de las de las arcas municipales para que no haya conflictos e inconformidad a los ciudadanos por esta falta de información oportuna.

El H. Ayuntamiento está consciente de que cualquier persona y sobre todo cualquier ciudadano de San Sebastián Tecomaxtlahuaca tiene el derecho de conocer como se hace la distribución de los recursos con que cuenta el municipio; sin embargo el acceso a la tecnología es limita a las comunidades indígenas poder enterar de lo que acontece día con día. Dicha información solo se pueden conocer en el momento del informe anual del Presidente Municipal.

En cuanto al fortalecimiento a la participación ciudadana realmente no se ha realizado ninguna acción, debido a que la mayoría de la población se muestra apática a participar además de que en el momento de los informes o cualquier otra información la población no logra entender bien de lo que se le está hablando; así como el tiempo del informe resulta largo y aburrido para la población participante.

### **PROBLEMÁTICA IDENTIFICADA.**

- Las limitantes para tener acceso para la rendición de cuentas y la consulta ciudadana son los medios tecnológicos, situación que origina que los reportes no se entreguen de forma inmediata, aunado a ello la

falta de capacitación y conocimiento de los requerimientos referentes a la administración municipal.

### **OBJETIVOS.**

- Garantizar el uso eficiente de los recursos económicos con apego a la transparencia y rendición de cuentas.

### **ESTRATEGIAS.**

- Capacitación intensiva durante la administración en el tema de transparencia, rendición de cuentas y acceso a la información.

### **LÍNEAS DE ACCIÓN.**

- Gestionar cursos de capacitación en el tema de transparencia, rendición de cuentas y acceso a la información.

### **PROYECTOS:**

- Asesoría técnica contable a la comisión de hacienda, Presidente, Síndico, Regidor de hacienda y tesorero municipal.
- Asesoría Técnica a la presidente municipal regidores y comité de contraloría.

## **7.2. Finanzas Públicas Municipales**

Los ingresos y aportaciones gubernamentales provienen básicamente del ramo 28 y 33; los recursos del ramo 33 están destinados a un fin particular, es decir, su gasto ya está destinado para obras y acciones que contribuyan a disminuir los rezagos sociales y cumplir determinados objetivos.

El Fondo para la Infraestructura Social Municipal (FISM) junto con el Fondo de Aportaciones para el Fortalecimiento de los Municipios (FORTAMUN) son los únicos dos recursos del Ramo 33 que son ejercidos directamente por el municipio. Así entonces los recursos del ramo 28 están destinados al gasto corriente, mientras que el recurso del ramo 33 está destinado al financiamiento de obras y acciones sociales básicas que beneficien a la población.

Para el ejercicio fiscal 2017 se recibirán los siguientes recursos del Ramo 33:

- a) Fondo III.- 15,651,165.05
- b) Fondo IV.- 4,682,365.92

Dichos recursos municipales no han incrementado en los últimos años por la poca recaudación municipal, debido a que aún existe desinterés y apatía por el pago de servicios e impuestos prediales.

#### **PROBLEMÁTICA IDENTIFICADA.**

- La falta de cultura del pago de los impuestos prediales.

#### **OBJETIVOS.**

- Incrementar los recursos federales a través de la recaudación de ingresos.

#### **ESTRATEGIAS.**

- Concientizar a la población en general de los beneficios a corto plazo si se reporta la recaudación de ingresos.

#### **LÍNEAS DE ACCIÓN.**

- Fomentar la cultura del pago de impuestos y servicios que ofrece en Ayuntamiento.

#### **PROYECTOS**

- Programa de estímulos al pago puntual de impuesto predial

### **7.3. Desarrollo Institucional**

La capacitación a las autoridades municipales es de suma importancia para dar un eficiente servicio a la comunidad, para que el desarrollo del municipio al que llamamos institución vaya de progreso en progreso, ya que cada ejercicio municipal se reciben recursos económicos para realizar obras y acciones que permitan disminuir los rezagos sociales y para ello se necesita realizar una eficiente administración municipal en sus diferentes áreas.

Por ello esta administración municipal considera importante capacitar a los integrantes del cabildo para ofrecer un buen servicio público.

Ahora bien, la participación de los líderes siempre ha sido importante ya que con el talento natural que poseen se convierten en buenos gestores en beneficio de la comunidad

### **PROBLEMÁTICA IDENTIFICADA:**

- Escasa profesionalización en la administración pública.
- Desconocimiento de las leyes normativas para el municipio.

### **OBJETIVOS:**

- Garantizar un gobierno eficiente para encaminar el desarrollo institucional.

### **ESTRATEGIAS:**

- Capacitación de los concejales para otorgar un servicio de calidad a la comunidad.

### **LÍNEA DE ACCIÓN:**

- Contar con las herramientas necesarias para realizar las peticiones de la ciudadanía.
- Establecer un calendario de reuniones con los integrantes del cabildo municipal y el personal administrativo, para conocer y revisar leyes que regulan la administración municipal.

### **PROYECTOS:**

- Solicitar a dependencias apoyos y asesorías para mejorar la administración municipal y para responder a la necesidad de la ciudadanía.
- Convenir con el gobierno federal estatal el uso del 2% Programa de desarrollo municipal (PRODIM)

## **7.4. Coordinación y Gestión Municipal**

Diagnóstico específico.

Es importante mencionar que la actual administración municipal ha tenido coordinación con diversas instituciones tanto estatales como federales de las cuales se pueden mencionar el Instituto oaxaqueño de atención al migrante el DIF estatal la secretaría de cultura la Secretaría de Desarrollo Social el CD y ICAPET, Secretario de Gobernación, Secretaría General de Gobierno, Secretaría de la Mujer y el Coplade de las cuales instituciones se han presentado oficios solicitudes de capacitación, solicitudes de diversos tipos

para que en esta administración puedan formularse varios proyectos que beneficien a la comunidad.

Así mismo es importante la gestión municipal ya que esto hace una mejor rendición de cuentas así como una mejor aplicación de los recursos municipales.

También el fortalecimiento del municipio se da mediante los principales actores de la comunidad y se dan mediante la participación de los líderes, que en este caso son las autoridades municipales, que interactúan en beneficio de la comunidad como puede ser en actividades para mejorar los servicios de una agencia o localidad o bien para llevar a cabo las fiestas patronales, así mismo se puede mencionar que en el municipio las decisiones son tomadas en base a la asamblea comunitaria.

### **PROBLEMÁTICA**

- Poca ejecución de obras por falta de mezclas de recursos económicos.

### **OBJETIVO**

- Mejorar la coordinación interinstitucional y concurrencia de recursos económicos.

### **ESTRATEGIA**

- Aprovechar la oferta institucional alistando proyectos ejecutivos con vigencia oportuna.

### **LÍNEAS DE ACCIÓN:**

- Dar seguimiento a la gestión hasta su debido cumplimiento y atención de las necesidades de la ciudadanía.
- Documentar y difundir prácticas exitosas con las dependencias.

### **PROYECTO**

- Realizar una agenda de gestión para identificar las áreas de oportunidad.
- Validar los expedientes de obras en las dependencias normativas.

## 7.5. Buenas prácticas de Gobierno Municipal.

Diagnóstico específico.

El Municipio se rige por sistemas normativos internos, situación que proyecta al municipio a realizar buenas prácticas municipales, toda vez que en asamblea se toman las mejores decisiones, así como la elección de las autoridades municipales, por ellos es necesaria la consecución de los usos y costumbres en la comunidad.

El gobierno municipal es el más cercano a la gente, en ellos recae la gestión de recursos para el bienestar de la población, ahí se da el primer contacto con la sociedad. Son las autoridades municipales quienes conocen y comparten con los demás ciudadanos los problemas, las carencias, las soluciones y las aspiraciones que tiene toda la comunidad en su conjunto.

El gobierno está orientado al aumento de la capacidad de gestión del municipio en materia de formación del talento humano. Nos referimos a la profesionalización del servicio público, la planeación, la administración de los servicios, sistema de recaudación y padrón de contribuyentes, archivos y sistemas de información municipal, reglamentación que favorezca el ejercicio del buen gobierno y la prestación de servicios, obras públicas, gestión financiera complementaria, modernización de los procesos internos y diseño de sistemas de participación ciudadana en la gestión local, en todo esto recaen las buenas prácticas municipales.

Así mismo la organización en la comunidad es una muy buena práctica de gobierno, por ello enunciaremos los principales actores sociales:

1. **Partidos políticos.**- diversidad de partidos.
2. **Bienes comunales.**- los comisariados o representantes de Bienes Comunales son reconocidos como una autoridad y organización cuya importancia está fundamentada en su nombramiento en la asamblea general del pueblo; así como por las funciones que desempeña en el municipio que son principalmente el del cuidado y vigilancia de los recursos naturales y de la delimitación territorial, entre otras. Las localidades que cuentan con un representante de bienes comunales son:

- 1.-Representantes de Bienes comunales de San Sebastián Tecomaxtlahuaca.
  - 2.-Representantes de Bienes comunales de San Martín Durazos.
  - 3.-Representantes de Bienes comunales de Guadalupe Nundaca.
  - 4.-Representantes de Bienes comunales de Cañada de Lobo.
3. **Organizaciones del servicio municipal.-** Comité del agua potable, Comité de obras, Comité de barrios, Comité de la danza, Comité del DIF Municipal, Comité de Fiestas Patrias, la banda de música del municipio.
4. **Diversidad de Organizaciones productivas.**

#### **PROBLEMÁTICA IDENTIFICADA.**

- Los intereses políticos y diversidad de partidos políticos, es una desventaja a la hora de toma de decisiones lo que propicia inestabilidad el desarrollo de la comunidad

#### **OBJETIVOS.**

- Preservación de las buenas prácticas de la comunidad para conservar los usos y costumbres.

#### **ESTRATEGIAS.**

- Fortalecer la organización municipal y las asambleas generales del municipio.

#### **LÍNEAS DE ACCIÓN.**

- Contar con personas especialistas y profesional para la asesoría técnica y acompañamiento para una buena administración municipal
- Buscar asesores de acuerdo a los temas de interés del municipio y darle el uso de la palabra en las asambleas para que expongan sus análisis y sus sugerencias.

#### **PROYECTOS**

- Taller de capacitación Tema “desarrollo humano”
- Taller de capacitación Tema “administración municipal”
- Taller de capacitación Tema “Buenas prácticas municipales”



## **7.6. Municipio digital**

Con referencia al tema de municipio digital es importante comentar que actualmente la comunidad se vive una limitación en la red de Internet pero aún más en las comunidades se carece de dicho servicio de internet ya que las comunicaciones hasta el momento no son eficientes debido a la situación geográfica

Asimismo en la mayoría de las comunidades no se tiene señal de teléfono por la falta de una antena de señal de teléfono celular en las comunidades aún no se cuenta con energía eléctrica más aún no podemos hablar de un municipio digital ya que no se cuenta con la tecnología y los medios suficientes para poder solventar este servicio que actualmente en este siglo el internet la señal de celular el Wi-fi son parte esencial para el desarrollo de todas las comunidades mixtecas.

### **PROBLEMÁTICA IDENTIFICADA.**

- La situación precaria de las localidades del municipio impide el acceso a la comunicación digital con el mundo exterior, se tiene que acudir a la cabecera municipal con los asesores técnicos para enterarse de las notificaciones por correo electrónico.

### **OBJETIVOS.**

- Actualizar al municipio en el ámbito de la digitalización para fortalecer la comunicación que se desarrolla en beneficio de la comunidad.

### **ESTRATEGIAS.**

- Estar en constante capacitación para cumplir con las formalidades que requiere la digitalización de la información municipal para el público en general.
- Dar prioridad a la gestión de una antena con amplia cobertura.

### **LÍNEAS DE ACCIÓN.**

- Solicitar cobertura de internet a las empresas que ofertan este servicio

### **PROYECTOS**

- Adquisición de infraestructura de comunicación digital

# 8.

## EJE3.- MUNICIPIO SEGURO

### 8.1. Seguridad Pública Municipal

La actual administración se ha preocupado por la seguridad de la comunidad, detectando áreas vulnerables y con mayor índice de seguridad, coadyuvando en todo momento con las dependencias estatales para realizar un trabajo coordinado.

Así mismo se ha capacitado el cuerpo policial para desempeñar cabalmente sus funciones, pero sobre en el tema de prevención del delito.

En los últimos días se ha notado en la comunidad de que en las cuestiones de vialidad cuando los policías hacen su rutina su recorrido de rutina se han encontrado que los conductores de vehículos no están respetando el límite de velocidad ya que han circulado a muy alta velocidad lo cual puede provocar accidentes uno de los orígenes de esta conducta rebelde es de que se ha propiciado el alcoholismo la drogadicción y a la vez de esto a raíz de eso también tiene como consecuencia niños este comisión de actos delictivos así como la violencia intrafamiliar es importante mencionar que se han presentado robos a casa habitación y autos también podemos decir que toda esta situación toda esta problemática es debido a que no hay una buena iluminación y que tampoco se han implementado medidas estrictas de seguridad.

### PROBLEMÁTICA IDENTIFICADA

- El personal que se encarga de garantizar la seguridad en la localidad carece de conocimientos en el ámbito Jurídico, falta de adiestramiento por parte de los policías, no existe coordinación interinstitucional en materia jurídica.
- Lo anteriormente mencionado tiene como consecuencia que los diferentes problemas que se suscitan en la comunidad no se les del seguimiento y no se remiten a las autoridades competentes.

## **OBJETIVOS**

- Preservar y garantizar la seguridad pública en la población de San Sebastián Tecomaxtlahuaca, capacitando en diferentes ámbitos a los responsables de la seguridad en el Municipio.

## **ESTRATEGIAS**

- Establecer leyes y reglamentos que mejoren la convivencia entre los ciudadanos del municipio y la agencia la Providencia.
- Promover la formación de valores con la finalidad de rescatar a la juventud y esta a su vez en un momento dado apoye a la comunidad en diferentes ámbitos.

## **LINEAS DE ACCION**

- Los policías deben de brindar un servicio amable y de calidad a la ciudadanía y mantener una buena comunicación y organización con el síndico municipal.
- Integrar un cuerpo policiaco que actúe apegado a los principios de legalidad, y de respeto a los derechos humanos de todas las personas.
- Integrar un frente común con los municipios vecinos para implementar acciones conjuntas de
- seguridad para los habitantes de la región.
- 

## **PROYECTOS.**

1. Capacitar a los policías municipales, comandantes y síndico municipal en el tema de control de detención.
2. Capacitación respecto de detenciones en flagrancia.
3. Capacitación sobre la ley de seguridad pública y protocolos de seguridad.

## **8.2. PROCURACIÓN DE JUSTICIA**

### **DIAGNOSTICO ESPECÍFICO**

Las atribuciones y funciones que desempeña el síndico municipal son de alta importancia debido a que la actual administración han unificado criterios para resolver los problemas que se suscitan en la comunidad,

La mayoría de los conflictos que surgen en el municipio son faltas administrativas y son resueltos internamente, donde la autoridad responsable directa es la Presidenta Municipal, quien delega con el Síndico Municipal; aplicando la ley de conformidad con el Bando de Policía y Buen Gobierno, documento de dominio público.

Sin embargo, son raras las ocasiones en que se cometan delitos graves en el municipio; si esto suele suceder, inmediatamente se procede a solicitar la intervención del Ministerio Público con sede en Santiago Juxtlahuaca.

### **PROBLEMÁTICA IDENTIFICADA**

- Es primordial y urgente la capacitación constante de los encargados de impartir justicia en la comunidad así como la falta de equipamiento de protección a los policías

### **OBJETIVOS**

- Garantizar el respeto a los derechos humanos y las garantías individuales a la hora de aplicar los sistemas normativos internos en materia penal.

### **ESTRATEGIAS**

- Capacitación a las autoridades municipales y coordinación interinstitucional con las dependencias encargadas de la procuración de justicia.

### **LÍNEAS DE ACCION**

- Implementar medidas preventivas del delito
- Capacitación a los policías en el Nuevo Sistema de Justicia Penal.

### **PROYECTOS**

1. Proyecto de capacitación en el nuevo sistema de juicios orales al síndico municipal, alcalde y policías.
2. Aplicación del bando de policía y buen gobierno
3. Actualización de reglamentos internos y amonestaciones.

## **8.3. Tenencia de la tierra**

El municipio de San Sebastián Tecomaxtlahuaca tiene una superficie de 23,536 hectáreas las cuales se dividen en tres partes:

A).- El 77.21% de la superficie total le corresponde a la cabecera municipal ( 18,172 hectáreas), considerando una tenencia de tipo pequeña propiedad comunal, ya que dentro del título primordial es considerado como comunal, pero los propietarios cuentan con escrituras de pequeña propiedad.

B).- Un 18.89% le corresponde a la Agencia Municipal de San Martín Durazos con 4,446 hectáreas y la tenencia es de tipo comunal, cada comunero cuenta con su título de posesión que le expide la Autoridad de Bienes Comunales del lugar.

C).- El otro 3.90% le corresponde a la Agencia Municipal de Guadalupe Nundaca, con 918 hectáreas y de igual manera los comuneros tienen título de posesión.

## **8.4. Conflictividad Agraria**

### **A) Problemas de colindancia**

Existen problemas de límites de terreno por más de 200 años con la comunidad de San Francisco Higos, municipio de Santiago del Río en la que están en litigio aproximadamente 300 hectáreas, así también con el municipio de San Miguel Tlacotepec, en la que están en litigio aproximadamente 60 hectáreas. Existiendo también inconformidad en la colindancia entre el Municipio de Santiago Juxtlahuaca de la mojonera Cueva Ahumada al lindero El Enebro y en la colindancia entre el municipio de San Martín Peras del lindero Tetra trino "Tototie" al lindero Cava Ñuu. El caso esta turnado al Tribunal Agrario pero hasta el momento no se le ha dado solución para el replanteamiento de lindero.

### **B) Avance del PROCEDE.**

Así también, podemos hacer mención que la única comunidad que solicito su ingreso al PROCEDE es la comunidad de San Martín Durazos, en la que están participando las Autoridades de Bienes Comunales y comuneros, para actualizar el padrón de comuneros y realizar la medición de terreno.

### **PROBLEMÁTICA IDENTIFICADA**

- Se tiene registrados algunos conflictos por límites de tierras. Mismo que se está siguiendo el procedimiento oportuno.

### **OBJETIVOS:**

- Garantizar seguridad y paz social.

### **ESTRATEGIAS:**

- Conformar una comisión o habilitar el comisariado de bienes comunales para poder tener esa figura y que dé seguimiento a los diferentes problemas que se presenten en la comunidad relativo a las tierras.

### **LÍNEAS DE ACCIÓN:**

- Solicitar a la Procuraduría Agraria de Huajuapán de León capacite sobre funciones y facultades de una autoridad agraria

### **PROYECTO:**

1. Asistencia técnica y capacitación en temas de conflictos agrarios

# EJE4

## MUNICIPIO PRODUCTIVO E INNOVADOR

### 9.1. Empleo

El empleo es el rol ocupacional social (trabajo) realizado en virtud de un contrato formal o de hecho, individual o colectivo, por el que se recibe una remuneración o salario. Al trabajador contratado se le denomina empleado y a la persona contratante empleador.<sup>1</sup>

El empleo es un elemento básico para la manutención de las familias Tecomaxtlahuaqueños, las oportunidades de desarrollo de las familias, en nuestra comunidad se han desempeñado el empleo y el autoempleo, sin embargo no todas las personas tienen acceso a él.

En nuestro municipio es predominante el autoempleo en los establecimientos comerciales tal como la tienda DICONSA, tiendas de abarrotes, empleos de personal doméstico, tiendas de autoservicio, gasolinera, vivero comunitario, policías municipales, secretarías, empleadas de mostrador, por mencionar algunos, así como servicios a la comunidad.

Así mismo se tiene gran oferta de mano de obra la cual, al no haber demanda, esta se traslada a otras ciudades de la entidad o bien a la ciudad de México y un gran porcentaje decide viajar a los Estados Unidos en busca de fuentes de trabajo.

---

<sup>1</sup><https://es.wikipedia.org/wiki/Empleo>

### **PROBLEMÁTICA IDENTIFICADA:**

- Se carecen de negocios o empresas grandes para el empleo de los ciudadanos de la comunidad.

### **OBJETIVOS:**

- Incrementar las fuentes de empleo en el municipio para lograr la inserción laboral de la población.

### **ESTRATEGIAS:**

- Fomento a la creación y consolidación de pequeñas empresas familiares y comunitarias, así como de los esquemas cooperativos y asociativos.

### **LÍNEAS DE ACCIÓN:**

- Detección de personas emprendedoras dentro de las comunidades del municipio, ya sean jóvenes, mujeres y hombres, capacitándolos para crear en ellos habilidades y conocimientos especializados que puedan agregar valor a productos obtenidos de la región.

### **PROYECTOS:**

- Implementar invernaderos para la producción de tomate, calabacita y pepino.
- Inclusión del MIAF (milpa y árboles frutales).

## **9.2. Actividades Económicas**

### **9.2.1. Producción Artesanal**

Las artesanías son muy características del municipio, debido a que después de la agricultura y ganadería, la artesanía, ocupa el tercer lugar, ya que los pobladores en su tiempo libre realizan el tejido de palma, elaborando sombreros, tenates, petates, soplador, ceñidores, mecates y capisayos (impermeable elaborado a base de palma).



### **9.2.2. Producción Forestal**

En el municipio se cuenta con vegetación de pino, encino y selva baja caducifolia; pero no se puede considerar como producción forestal ya que los pobladores solo hacen uso y aprovechamiento de los bosques para sacar madera para la construcción de casas, corrales y leña para uso doméstico; así como la recolección de plantas silvestres y hongos mismos que venden o cambian en el mercado.

En cuanto al uso de los recursos de los bosques las autoridades municipales y de bienes comunales han prohibido la explotación de madera y leña.

### **9.2.3. Producción Pecuaria**

El sistema de producción pecuario no existe como tal en el municipio, ya que las familias solo tienen ganado de traspatio que van desde toros, vacas (ganado mayor), chivos, borregos, puercos (ganado menor) y aves como pollos de rancho o de granja, guajolotes. En el municipio existen alrededor de 10 familias que superan las 50 cabezas de ganado menor, es decir de chivos; en general las familias solo cuentan con 1 o 3 puercos que le sirven para el consumo de los desperdicios diarios de comida, también cuentan con 5 o 10 pollos ya sean de granja o en su mayoría criollas.

El ganado de traspatio es utilizado para el trabajo en el campo, esto es en el caso particular de los toros (yuntas); también son destinados para el autoconsumo de la familia o como forma de ahorro, ya que cuando se requiere de dinero, se lleva a vender el ganado al mercado de Santiago Juxtlahuaca los días viernes.

En este lugar concurren vendedores y compradores de distintas localidades de Santiago Juxtlahuaca, San Sebastián Tecomaxtlahuaca, San Miguel Tlacotepec, Santo Domingo Tonalá, San Agustín Atenango, Mesones, Pula, Ixpantepec Nieves, etc. y vendedores de puerco del estado de Puebla.

En el momento de la realización de la venta del ganado este se hace principalmente a tres tipos de compradores que son: las personas que se dedican a la venta de carne (puerco, res, chivo, borrego, pollo), a las personas que tendrán algún evento (boda, bautizo, sepelio, fiesta patronal, etc.) y por último a los intermediarios que son aquellas que se dedican a comprar el ganado para posteriormente venderlo en el mismo mercado, quedándose con el mayor margen de ganancia.



FOTO: Terreno de cultivo de maíz.

FUENTE: C. Lucía Ávila, ciudadana de San Sebastián Tecomaxtlahuaca.

#### **9.2.4. Producción Agrícola**

Los cultivos principales son: maíz, frijol, calabaza, chilacayote, chayote, ajo y en menor cantidad hortalizas y flores. Así también en ciertas áreas se produce la granada china, y las familias acostumbran a tener a nivel de huerto familiar árboles frutales como: manzana, durazno, capulín, tejocote, aguacate, limón, lima, guayaba, níspero, zapote negro y naranja.

La granada china es una de las frutas con mayores posibilidades en el municipio de convertirse en un sistema producto para el mercado regional, nacional y extranjero, ya que es una fruta que se produce en forma orgánica además de ser considerada como fruta exótica y afrodisiaca. Sin embargo por la falta de organización de los productores y la presencia de intermediarios que son los que determinan el precio además de pedirles a los productores que la fruta sea previamente seleccionada y colocadas en las cajas de plástico que el mismo intermediario les da a los productores.

En la actualidad se cuenta con el sistema de agricultura protegida, para la producción de jitomate y hortalizas, existiendo en el municipio y sus agencias varios invernaderos, cabe mencionar que se obtuvieron a través de Programas Federales, como La Alianza para el Campo, Fundación Ayú (IDM) y de la Comisión para el Desarrollo de los Pueblos Indígenas (CDI).



FOTO: Terreno de cultivo de maíz.

FUENTE: C. Lucía Ávila, ciudadana de San Sebastián Tecomaxtlahuaca.

**Así mismo existe una diversidad de cadenas de valor que se han venido realizando desde hace varios años mismas que son:**

#### **9.2.5. Cadena de valor**

##### ***Cadena Productiva del Maíz***

La cadena de producción del maíz da inicio cuando el pequeño productor hace la selección de la semilla, misma que obtiene de la cosecha anterior o bien la compra en el mercado de Juxtlahuaca o con algún conocido. Las semillas que se seleccionan para la siembra son las de la mazorca más grande y con granos de buen color, tamaño y dureza. Este proceso de selección se realiza en los meses de febrero cuando la mazorca ya está seca.

Una vez seleccionada la semilla se procede a su siembra a finales del mes de mayo, para lo cual se realizan actividades previas como la limpia del terreno, raya, barbecho y surcado; estas actividades de preparación del terreno se hacen de manera tradicional con la ayuda de una yunta, machetes, palas. La siembra es asociativa, es decir, junto con el maíz se siembra el frijol y la calabaza.

El deshierbe se realiza de manera manual, para lo cual, es necesaria la participación de toda la familia además de la contratación de otras cuatro personas para poder agilizar el proceso.

La tira de fertilizante, se realiza con la ayuda de una cubeta en la cual se deposita el fertilizante y con la mano se va tirando el fertilizante al pie de la milpa, la medida que se tira es la de un puño.

En el caso del levantamiento de la milpa, es necesaria la contratación de una o dos personas (como mínimo); esta actividad consiste, en que el levantador de la milpa vaya siguiendo a la yunta que va acercando la tierra al pie de la milpa que en la mayor parte de esta actividad se tapan o doblan las matas por lo que es necesario levantarlas.

La pizca, es una actividad que se realiza con la ayuda de un tenate, costales y una aguja para pizar con la cual se abre o cortan las hojas de la mazorca y se saca, también se ocupa a una o dos personas (como mínimo) que se dediquen exclusivamente al acarreo de los costales que se van llenando.

Desgrane, esta actividad se realiza en los tiempos libres de la mujer y los hijos y de igual forma es de manera manual lo que significa invertirle más tiempo.

La venta, se realiza en el caso de que les haya sobrado o de que exista alguna necesidad de dinero para lo cual se lleva a vender en el mercado de Santiago Juxtlahuaca.

La participación de la familia se da principalmente en la siembra, el deshierbe, tira de fertilizante, v en levantar la milpa, pizca, desgrane y la venta; esta participación se hace con el fin de agilizar y ahorrar en cada una de las actividades.

### **Cadena de producción del ajo**

En el apartado de sistema producto ya se mencionó que el cultivo del ajo es solamente de riego y que registra una superficie de 2 hectáreas, las cuales generan un ingreso de \$105, 300.00 pesos.

La cadena productiva del ajo da inicio con su plantación por parte de los pequeños productores del municipio, y que una vez que obtienen el producto, el 98% de la producción se vende al mercado local y el resto es para el autoconsumo de la familia. La venta se realizan ya sea al menudeo o mayoreo con precios que van de \$100.00 a \$150.00 pesos por cada manojito de cien cabezas de ajo.

### **Cadena de producción de la granada china**

La producción de la grana china es considerada de traspatio, ya que los productores en si no le dedican mucho cuidado solo el necesario, además de contar con unas cuantas matas, sin ninguna superficie considerable.

Los productores de granada china venden su fruta al menudeo y mayoreo en el mercado local y de Juxtlahuaca; la venta se hace directamente al consumidor final e intermediarios que llevan el producto al mercado nacional (Central de Abasto del Distrito Federal y Puebla) donde hacen la distribución al mayoreo o menudeo. Los precios que alcanza la grana china es variable, cabe mencionar que el precio lo determina el intermediario.

En el mercado local no es muy consumido el producto razón por la cual no se alcanza un mejor precio, la opción que tienen los productores es consolidarse en una organización para el acopio del producto y ser ellos los distribuidores hacia otros mercados, la granada china que se produce en las distintas localidades del municipio son 100% orgánicas siendo esta otra ventaja a favor de los productores.

### **9.2.6. Sector secundario o de la industria**

El sector secundario se caracteriza por la utilización de maquinaria y de procesos para la transformación de la materia prima proveniente del sector primario. En este sector se incluyen las actividades de la construcción, electricidad, industria manufacturera, minería, agroindustria y artesanías.

El 14% de la población se dedica a la transformación de algún recurso extraído del sector primario. Y en este caso se puede encontrar el proceso de la elaboración de las artesanías propias del municipio como son: el petate, sombrero, tenate, soplador, mecates, capisayo, etc. Que para poder elaborarlos primeramente tienen que ir a cortar la palma a los montes, para después secarlo y separarlo, y así poder empezar la elaboración de la artesanía.

A través del tiempo la elaboración de las artesanías de palma han ido disminuyendo debido a la poca demanda que tienen en la actualidad; así como a la muerte de las personas de la tercera edad que son las que saben cómo

elaborarlas y porque los hijos no han querido aprender, por la razón de que no genera un ingreso considerable.

### **9.2.7. Sector terciario o de servicios**

En este sector se reciben los productos elaborados en el sector secundario para su venta; también ofrece la oportunidad de aprovechar algún recurso sin llegar a ser dueño de él, como es el caso de los servicios, comercio, transporte, turismo y restaurantera.

Como ya se mencionó en el apartado de los sectores económicos, el porcentaje que ocupa el sector terciario o de servicios es del 20% y que corresponde a 387 personas. Entre los servicios que se brindan en el municipio son: el de transporte público, comercio de productos agrícolas y pecuarios, cocinas económicas, pizzerías, venta de comida típica (antojitos), casetas de teléfono público, servicio de internet, venta de materiales para la construcción, tiendas de abarrotes, tiendas de ropa y calzado, etc.

Los servicios antes mencionados se encuentran mayormente en la cabecera municipal, porque la situación que presentan las demás localidades es más escasa en cuanto a servicios, ya que solo cuentan con las básicas, como el de las tiendas de abarrotes y casetas telefónicas.

### **9.2.8. Mercado de mano de obra**

El mercado de mano de obra del municipio oferta lo siguiente: mano de obra para el campo (jornalero agrícola) y la mano de obra de servicios.

En el mercado existe la disponibilidad de aproximadamente 4,500 personas que se encuentran en el sector primario y que realizan actividades tanto como productores como jornaleros agrícolas y que perciben un pago de \$100.00 a \$150.00 pesos por día más una comida, refresco y cerveza; en el caso de la mano de obra de servicios encontramos: a las personas que tienen un oficio como el peón, el maestro albañil, carpintero, pintor, electricista, fontanero, plomeros, mecánicos, comerciantes, vendedor de mostrador. La mayor parte de las personas que se dedican a uno de estos oficios ganan de \$100.00 a 250.00 pesos diarios, siendo el albañil el que llega a ganar más, con un ingreso mensual de aproximadamente \$7,500.00 pesos; pero la situación que viven todas las personas que se dedican a alguno de estos oficios es que son trabajos de manera eventual, por ejemplo el del albañil que en la temporada de

lluvias deja de trabajar porque las personas dejan de construir debido a que las lluvias pueden estropear la obra.

La otra mano de obra que se enfoca a la prestación de servicios, son los profesionistas que suman aproximadamente 70 profesionistas entre los cuales se pueden encontrar abogados, ingenieros, contadores, médicos, veterinarios y maestros. En este caso los ingresos varían de acuerdo a sus actividades; en el caso de un maestro esta gana aproximadamente de \$250.00 a 350.00 diarios.

### **Mercado de bienes**

En el municipio se consumen productos como son verduras, frutas, flores, granos, carne, huevo, lácteos, calzado, vestido, aparatos electrodomésticos, procedentes de diferentes partes. En la cabecera municipal se tiene una tienda comunitaria DICONSA que proporciona productos de la canasta básica a un menor precio al que se puede encontrar en una tienda de abarrotes.

Haciendo una comparación entre los costos de los productos de la canasta básica que se venden en la Tienda Comunitaria y una tienda del municipio o del municipio vecino de Santiago Juxtlahuaca, se tiene la conclusión que a través de la tienda comunitaria las familias pueden obtener mejores precios lo cual es un apoyo para la economía familiar la cual depende de los recursos provenientes de remesas enviadas por los migrantes y en base al auto empleo. Sin embargo como ya sea mencionado en el apartado de abasto rural, las personas prefieren irse al mercado de Santiago Juxtlahuaca. Por lo que a la autoridad municipal en coordinación con el personal de DICONSA y los encargados de las tiendas comunitarias deben de realizar alguna acción de concientización a la población sobre lo importante que es para el municipio y el comercio que la población consume lo que tiene en sus localidades ya que con esto generan una mayor derrama económica en la misma población lo que también implicaría la apertura de nuevos negocios y por lo tanto mayor empleo.

### **Mercado de servicios**

En cuanto a este mercado en el municipio existe una oficina de Telecomtelégrafos en donde los migrantes envían dinero para sus familias, así como el pago de algunos servicios por ejemplo el pago del servicio telefónico, se tiene

la presencia de diversas cajas de ahorro solidario, se cuenta con negocios de renta de internet y casetas telefónicas.

*Se propone aprovechar la infraestructura con que cuenta el Municipio: Mercado Municipal y convertir en una ventaja competitiva la cercanía con el Municipio de Santiago Juxtlahuaca para potencializar el mercado local, para lo cual es necesario organizar a la comunidad en coordinación con las autoridades y diferentes organizaciones productivas que tienen presencia en el Municipio y sus Agencias, el mercado regional con sede en el municipio de Santiago Juxtlahuaca presenta diversas deficiencias principalmente porque se encuentra en poder de grupos políticos locales, el Municipio de San Sebastián Tecomaxtlahuaca puede ser una alternativa para el abasto regional.*

## **OBJETIVOS**

- **Incentivar** la economía de los pobladores del Municipio de San Sebastián Tecomaxtlahuaca, fortaleciendo las ya existentes.

## **ESTRATEGIAS.**

- Fomento del autoempleo a través de la capacitación para darle valor agregado a las actividades económicas.

## **LÍNEAS DE ACCIÓN.**

- Implementar pequeñas y medianas empresas generadoras de empleos en la comunidad.

## **PROYECTOS:**

1. Capacitación para el manejo de pequeñas y medianas empresas.
2. Talleres para adicionar valor agregado a la elaboración de conservas de frutas de la comunidad.

## **9.3. Apoyos a los sectores productivos**

Problemática identificada.

Uno de los principales problemas que padece nuestro país, y por lo tanto el municipio es el desempleo y la falta de oportunidades para los habitantes de la población, como es bien sabido el municipio no cuenta con industrias y la población económicamente activa en su mayoría trabaja en el campo o emigran al extranjero o a los estados del norte del país, esto debido a que la



producción en el campo solo es para auto consumo, por lo tanto es de vital importancia establecer estrategias que permitan el desarrollo y mayor producción en el campo, que permitan un mayor aprovechamiento por parte de los productores y que lo hagan de forma sustentable.

### **9.3.1. Producción Agrícola**

Los cultivos principales son: maíz, fríjol, calabaza, chilacayote, chayote, ajo y en menor cantidad hortalizas y flores. Así también en ciertas áreas se produce la granada china, y las familias acostumbran a tener a nivel de huerto familiar árboles frutales como: manzana, durazno, capulín, tejocote, aguacate, limón, lima, guayaba, níspero, zapote negro y naranja.

La granada china es una de las frutas con mayores posibilidades en el municipio de convertirse en un sistema producto para el mercado regional, nacional y extranjero, ya que es una fruta que se produce en forma orgánica además de ser considerada como fruta exótica y afrodisiaca. Sin embargo por la falta de organización de los productores y la presencia de intermediarios que son los que determinan el precio además de pedirles a los productores que la fruta sea previamente seleccionada y colocadas en las cajas de plástico que el mismo intermediario les da a los productores.

En la actualidad se cuenta con el sistema de agricultura protegida, para la producción de jitomate y hortalizas, existiendo en el municipio y sus agencias varios invernaderos, cabe mencionar que se obtuvieron a través de Programas Federales, como La Alianza para el Campo, Fundación Ayú (IDM) y de la Comisión para el Desarrollo de los Pueblos Indígenas (CDI).

### **9.3.2. Producción Pecuaria**

El sistema de producción pecuario no existe como tal en el municipio, ya que las familias solo tienen ganado de traspatio que van desde toros, vacas (ganado mayor), chivos, borregos, puercos (ganado menor) y aves como pollos de rancho o de granja, guajolotes. En el municipio existen alrededor de 10 familias que superan las 50 cabezas de ganado menor, es decir de chivos; en general las familias solo cuentan con 1 o 3 puercos que le sirven para el consumo de los desperdicios diarios de comida, también cuentan con 5 o 10 pollos ya sean de granja o en su mayoría criollas.

El ganado de traspatio es utilizado para el trabajo en el campo, esto es en el caso particular de los toros (yuntas); también son destinados para el autoconsumo de la familia o como forma de ahorro, ya que cuando se requiere de dinero, se lleva a vender el ganado al mercado de Santiago Juxtlahuaca los días viernes.

En este lugar concurren vendedores y compradores de distintas localidades de Santiago Juxtlahuaca, San Sebastián Tecomaxtlahuaca, San Miguel Tlacotepec, Santo Domingo Tonalá, San Agustín Atenango, Mesones, Putla, Ixpantepec Nieves, etc.

En el momento de la realización de la venta del ganado este se hace principalmente a tres tipos de compradores que son: las personas que se dedican a la venta de carne de puerco, res, chivo, borrego, pollo, a las personas que tendrán algún evento como lo son bodas, bautizos y sobre todo en la fiesta patronal, así también hay intermediarios que son aquellas que se dedican a comprar el ganado para posteriormente venderlo en el mismo mercado, quedándose con el mayor margen de ganancia.

### **9.3.3. Producción Forestal**

En el municipio se cuenta con vegetación de pino, encino y selva baja caducifolia; pero no se puede considerar como producción forestal ya que los pobladores solo hacen uso y aprovechamiento de los bosques para sacar madera para la construcción de casas, corrales y leña para uso doméstico; así como la recolección de plantas silvestres y hongos mismos que venden o cambian en el mercado.

En cuanto al uso de los recursos de los bosques las autoridades municipales y de bienes comunales han prohibido la explotación de madera y leña.

## **PROBLEMÁTICA**

- Escasos apoyos gubernamentales para incentivar el comercio, la producción y la capacitación.

## **OBJETIVOS**

- Coadyuvar para el desarrollo humano en la comunidad

## **LÍNEAS DE ACCIÓN.**

- La gestión de infraestructura productiva se realiza aprovechando la oferta institucional por medio de apoyos a proyectos productivos, es necesario buscar mecanismos que permitan una mayor producción, aprovechando los escasos recursos naturales.

## **PROYECTOS**

- Adquisición de implementos agrícolas
- Programa de reforestación (CONAFOR)
- Establecimiento de parcelas demostrativas

# EJE 5

## SAN SEBASTIAN TECOMAXTLAHUACA SUSTENTABLE

### 10.1 Uso racional de los recursos naturales

Dentro de la población se tienen árboles frutales, como: limón agrio, lima, guayaba, aguacate, durazno, manzana, y otros como el mezquite, maguey papalomé y espadilla, carrizo.

Los habitantes del municipio **aprovechan la leña seca** para el cocimiento de sus alimentos, ya que para calentarlos usan las estufas de gas.

Otra forma de aprovechar sus recursos naturales es mediante **el corte de horcones para la construcción de los techos de sus casas**, actividad que se está perdiendo debido a que los techos están siendo contruidos de concreto.

**El ganado existente en el municipio se alimenta en la parte cerril al libre pastoreo**, siendo esto otra forma de aprovechar los pastizales. Toda la población que tenga la necesidad de hacer uso de los recursos naturales que posee el municipio puede hacerlo, siendo por lo regular para el autoconsumo familiar.

Según manifestaciones de habitantes del municipio su medio ambiente lo están viendo cada vez más deteriorado, habiendo menos árboles por la carencia de lluvias, menos animales silvestres a pesar que actualmente no se acostumbra la caza solo en raras excepciones, siendo en los años sesenta cuando se dio una caza no controlada; hay menos suelo fértiles para el establecimiento de sus cultivos básicos y menos agua potable.

Se tiene programada la reforestación y la delimitación de áreas de exclusión en las partes donde se extraen el agua potable para la población, con la finalidad de permitir la regeneración de la flora, facilitando así una mejor recarga de los mantos acuíferos.

Se ha prohibido la caza del venado cola blanca especie que ya no había en terrenos de municipio.

La deforestación es muy marcada en ciertas áreas, ya que se debe principalmente por la práctica de la agricultura de la rosa – tumba – quema, en gran parte de la zona montañosa en noroeste del municipio.

En algunas localidades se ha prohibido esta actividad, pero aún es muy notable la erosión que ha dejado esta actividad.

Actualmente se sigue explotando el bosque para la extracción de madera, carbón y leña para la venta, y madera para la construcción de viviendas y no se aprovecha el 100% del árbol, quedándose más de la mitad del árbol como desperdicio (en el caso de pino ocote).

En los bosques se extraen plantas de ornato, hongos, arbolitos de navidad, Paxtle, orquídeas, plantas medicinales y verduras.

Esta actividad se desarrolla en la parte Oeste del Municipio en la comunidad de Cañada de Lobo, Cañada Nuchi, Río Ratón y El Palmarillo. Además existe el sobre pastoreo que afecta la vegetación pequeña en toda el área del municipio y el mal manejo de los terrenos de cultivo. Dando como consecuencia la extinción de la flora y fauna silvestre.

## Flora y fauna

El municipio cuenta con una gran diversidad de flora y fauna. Tales como el Pericón, doradillo, cola de caballo, flor de tila que son utilizados para la cura de ciertos padecimientos como dolor de cabeza, estomago, para la bilis, etc., de igual manera encontramos negritos, pápalo, fraile, pepicha, ticahua, titama, berros, hongo de cuerno de venado, hongo amarillo, hongos anaranjados o de puerco, etc., que son consumidos por los pobladores del municipio y municipios vecinos.

Esta actividad de recolección también ha empezado a provocar una disminución de la flora.

En el caso de la fauna se ha detectado por los mismos pobladores que la presencia de ciertas especies ha disminuido o que ya no se encuentran en los lugares habituales que se les solía ver, estas especies son: el pájaro carpintero, tucán o pico real, paloma torcaza, gallina de monte, codorniz y el venado cola blanca, jabalíes, venado cola blanca y chachalacas.

Esto es a causa de la modificación de su hábitat natural como la deforestación y la caza.

### **PROBLEMÁTICA IDENTIFICADA:**

- En el municipio no hay un control sobre el uso de los recursos naturales, debido a que no contamos con un reglamento estricto.

### **OBJETIVOS:**

- Concientizar a los habitantes de San Sebastián Tecomaxtlahuaca sobre la importancia que tiene preservar y hacer buen uso de los recursos naturales.

### **ESTRATEGIAS:**

- Regenerar el medio ambiente a base de la reforestación como la principal estrategia para la conservación del medio ambiente.

### **LÍNEAS DE ACCIÓN:**

- Campañas de reforestación en la comunidad

- Cuidado del medio ambiente separando los residuos solidos
- Consulta ciudadana para la elaboración de reglamento ambiental.

### **PROYECTOS:**

- Gestión del programa EMPLEO TEMPORAL para la conservación de bosques.
- Proyecto de reciclaje municipal de pet y cartón.
- Construcción de relleno sanitario.

## **10.2. Manejo de Residuos Sólidos**

### **Diagnóstico específico.**

En este aspecto las autoridades han destinado un lugar exclusivo para el depósito de la basura pero solo de la cabecera municipal, el mogote y la laguna, esta acción se realizó sin un estudio previo y sin prever las consecuencias que traería posteriormente.

En la actualidad, en el basurero municipal se han venido desarrollando faunas nocivas como ratas, gusanos, cucarachas, perros callejeros y moscos. Otra consecuencia del mal manejo del basurero es la contaminación del aire debido a la quema de la basura y el humo generado por la quema ha estado afectando a las comunidades de El Mogote, La Laguna, Los Alvarado y Agua Buena principalmente.

En cuanto al tratamiento y manejo de las aguas negras en el año 2010 se construyó la planta tratadora de aguas residuales para la cabecera municipal la cual está funcionando al 79 %, debido a que no procesa al 100 % el agua residual que desecha el municipio y requiere de mejoras para su funcionamiento adecuado.

### **PROBLEMÁTICA IDENTIFICADA:**

- Contaminación del medio ambiente debido a que no hay un tratamiento adecuado, no se ha separado de manera oportuna, en el basurero se tiran la basura revuelta, animales muertos, desechos etc. Por lo cual se

ha propagado de manera desordenada sin que existan medidas de acción para combatirlo.

#### **OBJETIVOS:**

- Promover el impulso de una estrategia de la protección ambiental que integre a los programas de desarrollo el cuidado del medio ambiente, el agua, la tierra y el aire.

#### **ESTRATEGIAS:**

- Impulsar la separación y manejo de los residuos sólidos y líquidos para proteger el medio ambiente.

#### **LÍNEAS DE ACCIÓN:**

- Hacer la recolección de los residuos sólidos y almacenarlos en un lugar determinado.
- Dar mantenimiento adecuado a la planta tratadora de aguas

#### **PROYECTOS:**

- Rehabilitación de la planta de tratamiento en la población de san Sebastián Tecomaxtlahuaca
- Construcción de un relleno sanitario en la población de san Sebastián Tecomaxtlahuaca

### **10.3. Desarrollo Urbano y Ordenamiento Territorial**

Diagnóstico específico.

La mayoría de la población se encuentra en la cabecera municipal, por encontrarse en un lugar plano, sobre la ribera del río y por su cercanía al Distrito de Juxtlahuaca.

Los caminos que comunican a la cabecera municipal con otros municipios se encuentra en malas condiciones y aún más los caminos que comunican a las agencias con la cabecera municipal, motivo por el cual agrava el



desplazamiento de vehículos, tal como se ha mencionado en el apartado de caminos y carreteras.

Además se cuenta con la mayoría de los servicios básicos y se tiene mayor índice de crecimiento, por ello algunas calles ya están deterioradas y otras con falta de servicios como agua potable, alcantarillado, y por supuesto la pavimentación.

Los edificios públicos como es el Palacio Municipal, parque, mercado, oficina de telégrafos, escuelas, almacén, panteón e iglesias, teniéndose los lugares bien definidos.

Mientras que las agencias municipales como San Mateo Tunuchi, San Cruz Yosondica, San Martín Durazos y Guadalupe Nundaca, no se cuenta con un trazo definido de las calles, a excepción del lugar donde se ubica la Agencia Municipal, la escuela, el panteón, la iglesia, etc., y las viviendas están muy dispersas debido a su ubicación y topografía.

La mayoría de las comunidades que pertenecen al municipio de San Sebastián Tecomaxtlahuaca, presentan asentamientos dispersos, debido al tipo de topografía, y sobre todo porque ventajas en cuanto a los recursos naturales como: mantos acuíferos, vegetación y suelo, así como en algunos casos tierras planas.

#### **PROBLEMÁTICA IDENTIFICADA:**

- Las comunicaciones internas se encuentran en malas condiciones específicamente la carretera en pésimas condiciones y en épocas de lluvia se vuelven inaccesibles ya que son de terracería y cada año se le tiene que invertir recursos económicos para su rehabilitación.

#### **OBJETIVOS:**

- Apegarse a un ordenamiento territorial para que el desarrollo urbano no tenga consecuencias futuras para las nuevas edificaciones y el medio ambiente.

#### **ESTRATEGIAS:**

- Tener un ordenamiento territorial adecuado para el municipio

## **LÍNEAS DE ACCIÓN:**

- Solicitar a la subsecretaría estatal de ordenamiento territorial de Oaxaca la información y asesoramiento para crear un ordenamiento territorial adecuado para el municipio de San Sebastián Tecomaxtlahuaca.

## **PROYECTOS:**

- Elaboración del plan de desarrollo urbano y ordenamiento territorial
- Implementar el plan de protección civil

### **10.4. TURISMO**

#### **DIAGNÓSTICO ESPECÍFICO:**

San Sebastián Tecomaxtlahuaca es un lugar con gran presencia de turismo local y regional, entre las atracciones más importantes tenemos a la laguna encantada, es una laguna de unos 50 metros de diámetro que es alimentado por un par de manantiales sulfurosos y según la leyenda local tiene poderes curativos. Misma que es ideal para día de campo familiar, así como para eventos escolares tomando las medidas preventivas para evitar incidentes.

Así mismo el turismo religioso, cada enero se festeja la fiesta patronal, la cual atrae turismo y visitas de ciudadanos que radican en otros lugares del estado y del país.

También se cuenta con algunos unos lugares sagrados que son algunas cuevas en donde esta San Marcos, que es en donde curan a las personas espiritualmente.

Otro lugar muy sagrado que es el mogote está a un lado de la laguna lugar a quien los Mixtecos consideraron como lugar sagrado. Lugar sagrado por los mixtecos

El mogote es una pirámide que tiene una leyenda muy bonita y lugar en donde existían los gigantes, personas muy altas y se han encontrado tumbas y

huesos humanos muy grandes. (Fuente: C. Jesús Ávila, habitante de San Sebastián Tecomaxtlahuaca, Danzante.)

#### **PROBLEMÁTICA IDENTIFICADA:**

- La nula inversión para acondicionar espacios de eco turísticos no han permitido el despunte económico de la comunidad.

#### **OBJETIVOS:**

- Fomentar el turismo ecológico y religioso para preservar la identidad cultural.

#### **ESTRATEGIAS:**

- Fortalecer las actividades culturales, artísticas, religiosas y eco turísticas para atraer a visitantes a la comunidad.

#### **LÍNEAS DE ACCIÓN:**

- Acondicionamiento de los centros potenciales para el ecoturismo
- Crear una comisión de turismo para identificar potencialidades en el municipio.

#### **PROYECTOS**

- Paseos en a caballo
- Paseos en globos aerostáticos.
- Paseo de la ruta Mixteca
- Rehabilitación de la Laguna encantada.

### **10.5 INFRAESTRUCTURA PÚBLICA**

La infraestructura municipal en los últimos años se ha venido deteriorando, debido a diversos factores, tal es el caso de las calles pavimentadas.

Así mismo las obras de urbanización necesitan constante mantenimiento para evitar su total deterioro.

En tiempos de lluvias las calles que no se han pavimentado se vuelven complicadas para el tránsito vehicular así como para los peatones. Por ello se considera importante avanzar con los servicios de agua potable, drenaje sanitario y drenaje pluvial para proceder a la pavimentación, con esto evitar un gasto innecesario pavimentando a falta de servicios básicos.

Así mismo el alumbrado público necesita estar funcionando al 100% para evitar que se propague la inseguridad pública.

## **PROBLEMÁTICA IDENTIFICADA**

- En el municipio también hace falta pavimentación de algunas calles, alumbrado público en mal estado y tener espacios para la práctica de deportes.

## **OBJETIVO**

- Contar con mejor infraestructura para beneficio de la comunidad.

## **ESTRATEGIAS**

- Buscar fuentes de financiamiento para la concurrencia de recursos con las dependencias gubernamentales correspondientes al tema
- Fomentar los tequios comunitarios.

## **LINEAS DE ACCION**

- Crear un comité que le dé seguimiento oportuno a las obras de pavimentación
- Tequios generales de la población para agilizar las pavimentaciones

## **PROYECTOS**

- Pavimentación con concreto hidráulico de la calle Morelos
- Pavimentación con concreto hidráulico de la calle principal
- Pavimentación con concreto hidráulico de la calle principal
- Pavimentación con concreto hidráulico de la calle privada de hidalgo
- Pavimentación con concreto hidráulico de la calle principal
- Pavimentación con concreto hidráulico en calle nueva, Tecomaxtlahuaca el viejo
- Pavimentación con concreto hidráulico de la calle independencia en el barrio San Sebastián
- Pavimentación con concreto hidráulico de la avenida calzada revolución
- Pavimentación con concreto hidráulico de la calle 21 de marzo
- Pavimentación de calles con concreto hidráulico, San Martín Duraznos
- Pavimentación de calles con concreto hidráulico, San Mateo Tunuchi.
- Pavimentación de calles con concreto hidráulico, Cañada De Lobo.
- Pavimentación de calles con concreto hidráulico, Buenavista.
- Pavimentación de calles con concreto hidráulico, San Marcos Xinicuesta.
- Pavimentación de calles con concreto hidráulico, Cruz Verde.
- Pavimentación de calles con concreto hidráulico, Sabino Solo.

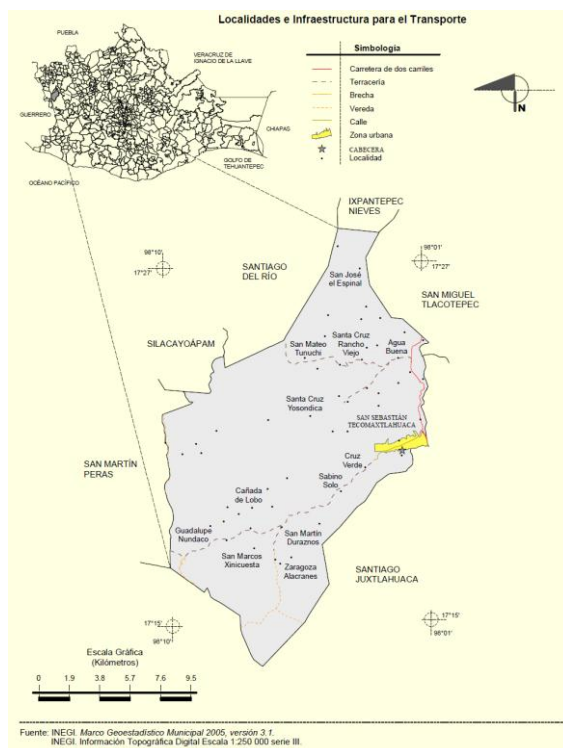
- Construcción de alumbrado público no convencional, San Martín Duraznos.
- Construcción de alumbrado público no convencional, San Marcos Xinicuesta.
- Mejoramiento del alumbrado público en las calles de la población de san Sebastián Tecomaxtlahuaca

## 10.6. CAMINOS Y CARRETERAS

### Diagnóstico

Con referencia comunicaciones en primer lugar citaremos la situación actual de los de las comunicaciones, abordaremos en primer lugar la comunicación terrestre:

Mapa: Principales interconexiones municipales.



En primer lugar mencionaremos el camino rural a la comunidad de los Rendón que requiere dos kilómetros de rehabilitación, el camino rural a Yosondica; no cuenta con obras de drenaje y pavimento asfáltico es de aproximadamente 7

km, el camino rural a Santo Niño Jesús Yucuyí; no cuenta con pavimento de concreto hidráulico, ni muros de contención necesita obras de drenaje, son aproximadamente 4 km, el camino rural a Yosoyú; cuenta con pavimento de concreto hidráulico y el a distancia es de 2.5 km, el camino rural a Yucuniciasí; no cuenta con pavimentación de concreto hidráulico, hay tramos con pendientes muy prolongadas, son aproximadamente medio kilómetro, el camino rural a los Cholula; requiere pavimento asfáltico y ampliación de obras de drenaje son 2 km, el camino rural a la Joya del Gavilán; necesita ampliación pavimentación y obras de drenaje son 4 km, el camino rural a los Alvarado; necesita pavimentación y obras de drenaje es un kilómetro, el camino rural a Cahuayá; necesita pavimento de concreto hidráulico, porque la subida son de aproximadamente 500 metros, en tiempo de lluvias todos los caminos dificultan la comunicación entre las comunidades.

Una ventaja que se tendría si se realizan estas obras es que la comunidad aportaría: materiales pétreos para que disminuyan los costos de las obras, asimismo tequio con los ciudadanos,

Esto ayudaría que el traslado sea en menor tiempo y el costo así como los pasajes y habría un mejor servicio en la comunidad. Asimismo la comunidad aportaría lo más que se pueda para tener una mejor imagen de la comunidad y una facilidad de traslado a la cabecera municipal

#### **PROBLEMÁTICA:**

- No hay inversión municipal ni estatal ni federal de recursos económicos para el mantenimiento de los caminos que comunican a las comunidades de San Sebastián Tecomaxtlahuaca.
- Los altos costos de los proyectos rebasan los recursos municipales.

#### **OBJETIVO:**

- Coadyuvar desde el ámbito municipal para el mejoramiento de los caminos y carreteras que comunican al municipio y agencias.

#### **ESTRATEGIA**

- Implementar la coordinación y gestión municipal
- Mantenimiento y conservación de caminos de terracería.

#### **LÍNEAS DE ACCIÓN:**

- Solicitar al gobierno estatal atienda la problemática de caminos y carreteras en la región mixteca.
- Realizar la gestión de presupuesto para mejoramientos de los caminos y ejecutarlo de acuerdo a las necesidades del análisis obtenido.

## **PROYECTOS**

- Rehabilitación del tramo carretero entronque con Huajuapán de León Santiago Juxtlahuaca a la población de San Sebastián Tecomaxtlahuaca
- Rehabilitación del tramo carretero San Sebastián Tecomaxtlahuaca Guadalupe Nundaco
- Rehabilitación de caminos rurales
- Gestión del programa de empleo temporal

## **COMUNICACIONES**

Toda comunicación es indispensable para el ser humano, los medios de comunicación permiten que personas que viven en el municipio puedan mantener una comunicación más estrecha con sus familiares que se encuentran fuera del municipio, estado o país así como el poder interactuar con otras sociedades ya sean de los municipios vecinos o aún más lejanos.

Los servicios de telecomunicación con que se cuenta son casetas telefónicas, servicio de celular, radio, televisión, internet, Telecom-Telégrafos.

En la cabecera municipal se cuenta con cinco casetas telefónicas, según datos del Censo de Población y Vivienda 2010 las viviendas que cuentan con servicio telefónico son 325, lo que representa el 16.31% y en la agencia municipal de Guadalupe Nundaca y San Mateo Tunuchi cuentan con telefonía rural. Actualmente varias familias cuentan con el servicio de telefonía celular satelital.

### **Televisión.**

El municipio y sus agencias no cuenta con canales de Televisión propios, solo reciben la señal de algunos canales de medios comerciales.

### **Radio**

Se sintonizan diversas radiofusoras, tal es el caso que desde el año 2007, se instaló una Radio Comunitaria en la Agencia de San Mateo Tunuchi en el 97.1 de Frecuencia Modulada, denominada Radio Unión, actualmente la radio está realizando la labor de información y comunicación promoviendo activamente la participación de los habitantes del municipio y sus agencias para la conservación del medio ambiente y los recursos naturales, así como también de la cultura y lengua mixteca; cabe mencionar que actualmente el control administrativo de la radio lo ejerce una asociación civil.

En el municipio llegan ondas de Radio de otros municipios y de otros estados de la república como son: de la Ciudad de Tlaxiaco (XETLA – Voz de la Mixteca, La Poderosa AM), Pula de Guerrero (La explosiva 740 AM), Huajuapán de León (La Primera la mera mera 1020), Ciudad de México (Radio Consentida, Radio Sinfonía, La Súper Q), Ciudad de Puebla, Estado de Morelos (La Mexicana 88.5 FM, La más Picuda 94.9, 98.1 FM, Éxtasis Digital 93.3 y La Tremenda), Ciudad de Monterrey (La T). En las noches entran transmisiones de Estados Unidos de Norteamérica en Amplitud Modulada (AM) y Frecuencia Modulada (FM). Así como del Municipio de Santiago Juxtlahuaca: Radio Hits 90.5, la Nueva FM 100.3, RadioMix - FM 88.7 y Espacio La Radio Bilingüe en 96.1 de FM.

## **TELÉGRAFOS Y CORREOS**

Este servicio se encuentra en la cabecera municipal por ser de fácil acceso y donde acuden las personas de las comunidades que pertenecen al municipio, así como de las comunidades de San Juan Piñas y Santos Reyes Zochiquilazala que pertenecen al municipio de Santiago Juxtlahuaca.

Este es el medio más utilizado por los migrantes que se encuentran en los Estados Unidos de Norteamérica, Tijuana, Ensenada, Valle de San Quintín, Sinaloa y el Distrito Federal, en la cual, envían recursos a sus familias. Además es el centro donde llega el recurso de los programas de:

Oportunidades y Adultos Mayores de 70 años y más, y de aquí se distribuye en los centro de entrega de apoyos a los beneficiarios.

Actualmente el servicio de correos es mínimo, porque la mayoría de las personas utilizan el servicio de teléfono, Internet, y ahora la entrega de correspondencias es en la agencia de correos de Juxtlahuaca. Así como la



entrega de correspondencias a las agencias de correos de las comunidades de San Martín Duraznos, Guadalupe Nundaca, Santa Cruz Yosondica y San Mateo Tunuchi; además se cuenta con el servicio de entrega a la comunidad mediante las autoridades municipales de las siguientes comunidades: Sabino Solo, Yucundivi, Agua Buena, Tecomaxtlahuaca el Viejo, Los Alvarado, Los Rendón, El Mogote, Buena Vista, Animas Yucuniciasí, Santa Cruz Rancho Viejo, Peña Prieta, Joya del Gavilán, El Portezuelo, San Isidro, San Sebastián Los Cholula y San José el Espinal.

#### **ESTRATEGIA:**

- Buscar alternativas con empresas interesadas en invertir en municipios el rubro de telefonía y comunicaciones

#### **LÍNEAS DE ACCIÓN:**

- Implementar comunicación de radio para la comunicación de los servidores públicos específicamente de los policías
- Dar paso a las empresas que quieran invertir en el telefónico celular en la comunidad.

#### **PROYECTOS:**

- Sistema de comunicación municipal, adquirir equipo de radio y repetidoras.
- Mejoramiento de caminos y carreteras

### **10.2 MANEJO DE RESIDUOS SÓLIDOS.**

En la actualidad nuestra comunidad recolecta la basura en sus casas regularmente en bolsas de plástico, en cartones, en botes de plástico, la mayoría de ellas en un solo contenedor para esperar a que cada semana pasen los comisionados de parte de la presidencia para recolectarla.

Si bien es cierto las beneficiarias de prospera ya tiene el conocimiento de que los residuos se tienen que separar aun recurren en revolverla por lo que ocasiona que siga recogiendo de manera desordenada.

En cuestión del depósito de basura en la comunidad se ubica en la zona sur de la comunidad.

Cabe mencionar que no hay un manejo adecuado por parte de los ciudadanos que se reúsan en no separarla.

#### **PROBLEMÁTICA IDENTIFICADA:**

- Contaminación del medio ambiente debido a que no se ha separado de manera oportuna, en el basurero se tiran la basura revuelta, animales muertos, desechos etc. por lo cual se ha propagado de manera desordenada sin que existan medidas de acción para combatirlo.

#### **OBJETIVOS:**

- Promover el impulso de una estrategia de la protección ambiental que integre a los programas de desarrollo el cuidado del medio ambiente, el agua, la tierra y el aire.

#### **ESTRATEGIAS:**

- Impulsar la separación y manejo de los residuos sólidos para proteger el medio ambiente.

#### **LÍNEAS DE ACCIÓN:**

- Hacer la recolección de los residuos sólidos y almacenarlos en un lugar determinado.

#### **PROYECTOS:**

- Construcción de un centro de acopio de pet, vidrio, cartón
- Rehabilitación del basurero municipal
- Construcción de relleno sanitario

## **11. Políticas Transversales.**

### **11.1 Equidad de Género.**

Para que la igualdad de Género no sea de palabra, sino de hechos es necesario un largo caminar en la lucha contra la discriminación de las mujeres,

y para es necesario el apoyo de las autoridades municipales, de la sociedad y del gobierno estatal y Federal haciendo labores de concientización a la comunidad para darles a conocer sus derechos civiles y políticos.

El actual gobierno municipal, está presidido por una mujer, de este acontecimiento es derivado de un arduo trabajo de la ciudadanía para hacer respetar los derechos políticos de una mujer que aspira a tener cargos políticos.

*La equidad de género inicia desde la propia familia, sociedad, gobierno, instituciones educativas, etc. en estos sectores es donde se pretende enfocar la atención para actuar con transversalidad, cuidando el pleno ejercicio de los derechos de hombres y mujeres por igual.*

*Así mismo atender y prevenir la violencia sexual, económica, psicológica, laboral, etc. por lo consiguiente entender la salud de las mujeres y tratar enfermedades como el cáncer cervicouterino y de mama así como la osteoporosis, disminuir los rezagos en salud reproductiva, aumentar la educación de las mujeres, son aspectos prioritarios que requieren de una atención inmediata con enfoque de género.*

## **PROBLEMÁTICA**

- La falta de conocimientos derechos humanos, civiles y políticos habían orillado a las mujeres a mantenerse aisladas sin miras a un pleno desarrollo en diferentes áreas así como para ocupar cargos públicos.

## **OBJETIVO**

- Fortalecer las acciones en favor de lograr la equidad y el empoderamiento de las mujeres de San Sebastián Tecomaxtlahuaca.

## **ESTRATEGIAS**

- Dotar de conocimientos a la sociedad en general para lograr igualdad entre hombres y mujeres.

## **LÍNEAS DE ACCIÓN.**

- Capacitar a la titular de la instancia de la mujer para replicar los conocimientos a la población.
- Formar grupos de mujeres que quieran capacitarse para impartir cursos en las escuelas

## **PROYECTOS:**

- Acondicionamiento de la instancia municipal de la mujer
- Capacitación en el tema de conocimientos de sus derechos humanos, civiles y políticos.
- Capacitar a las autoridades municipales para sensibilizar a la población.

## **11.2. Pueblos Indígenas**

San Sebastián Tecomaxtlahuaca, pueblo indígena en el que aproximadamente 1685 personas se consideran indígenas, incluyendo las agencias municipales.

Asimismo se conservan los usos y costumbres, las tradiciones, pero sobre todo prevalece la asamblea, el tequio y las diversas formas de organización que los identifica como pueblos indígenas.

En los últimos años se ha perdido la práctica de la lengua mixteca ya que solo 250 personas aproximadamente en la comunidad hablan la lengua indígena que es el mixteco, las personas mayores a 60 años son las que aún conservan la lengua materna.

## **PROBLEMÁTICA**

La migración, la falta de empleo y la búsqueda de una mejor calidad de vida han ocasionado la pérdida de la identidad indígena, la suplencia de instrumentos rudimentarios para eficientar los trabajos del campo han orillado a reemplazar las costumbres por el acceso a la tecnología.

## **OBJETIVO:**

- Garantizar el pleno desarrollo las personas, hombres y mujeres indígenas en la unidad que siguen preservando las raíces indígenas.

## **ESTRATEGIA:**

- Contribuir como autoridades municipales para fomentar la identidad indígena.

## **LÍNEAS DE ACCIÓN:**

- Difundir y fomentar los valores y la identidad indígena de la población.
- Promover el aprendizaje del lenguaje mixteco a los niños jóvenes y adultos.
- Acciones de rescate de las actividades indígenas: fiesta, tradiciones, costumbres.

## **PROYECTO:**

- Construcción de la casa de la cultura en la cabecera municipal
- Reclutar a personas con conocimientos de mixteco para impartir clases de la lengua materna.
- Realizar el día del trueque con los productos que se cosechan en la comunidad.

## **11.3. Derechos de los niños niñas y Adolescentes:**

Es importante señalar que las niñas y los niños son un grupo poblacional de alto riesgo debido al periodo de formación y desarrollo en el que se encuentran y al grado de dependencia que guardan hacia otras personas; ello implica necesidades en materia de educación, salud, esparcimiento y seguridad.

En nuestro municipio tenemos en total aproximadamente 1724 niños mayores de 3 años, los cuales representan el sector más vulnerable, por ello se considera que los derechos de los niños, niñas y adolescentes se deben de preservar y considerar en todos los ámbitos sociales, institucionales, políticos, sociales, siendo éstos las premisa mayor.

Por tal motivo esta autoridad municipal tiene la responsabilidad de coadyuvar con la sociedad y las instituciones educativas para que se respeten los derechos de dicho sector.

La alimentación, el acceso a los servicios de salud son primordiales para el pleno desarrollo, el libre esparcimiento, vivienda digna, entre los más importantes sin embargo en nuestra comunidad hay áreas de oportunidad que falta por cubrir.

Asimismo es importante el cuidado de los niños niñas ya adolescentes para evitar el maltrato escolar, bullyng y adicciones.

### **PROBLEMÁTICA**

- A la fecha no se han presentado problemas graves en este sector, sin embargo es primordial las acciones de prevención sobre todo en la alimentación y el trato escolar.

### **OBJETIVO**

- Contribuir a que las familias específicamente los niños cuenten con buena alimentación y acceso a los servicios de salud.

### **ESTRATEGIAS**

- Fortalecer las acciones en familia, escuelas y comunidad que preserven el cuidado de los derechos de los niños, niñas y adolescentes.

### **LÍNEAS DE ACCIÓN.**

- Acciones de capacitación a Padres y madres de familia en las instituciones educativas.
- Fomentar los valores en la familia, escuelas y comunidad.,

### **PROYECTOS:**

- Construcción de comedores escolares
- Construcción de un comedor escolar en el jardín de niños "Rufino Tamayo"
- Construcción de un comedor escolar en el jardín de niños Ignacio Zaragoza
- Rehabilitación del comedor comunitario en el barrio de santa rosa.
- Construcción de un comedor comunitario
- Construcción de un comedor comunitario en la comunidad de Yucundivi
- Construcción de un comedor comunitario
- Construcción de un comedor escolar en la escuela primaria Emiliano Zapata.
- Construcción de un comedor comunitario en la comunidad de Guadalupe La Sabinera.
- Construcción de un comedor comunitario
- Construcción de un comedor comunitario, San Antonio el Mogote (el mogote)

## 12. Programación y presupuestación.

Nombre del Proyecto	Eje de Desarrollo	Recursos Humanos	Origen de recursos	EJERCICIO PRESUPUESTAL
2% PROGRAMA DE DESARROLLO INSTITUCIONAL MUNICIPAL	MUNICIPIO MODERNO Y TRANSPARENTE	PRESIDENTA MUNICIPAL Y REGIDORES	MUNICIPIO	2017-2019
REHABILITACIÓN DE LA RED DE DRENAJE SANITARIO EN LAS CALLES DE LA CABECERA MUNICIPAL.	MUNICIPIO PRODUCTIVO E INNOVADOR	PRESIDENTA MUNICIPAL Y REGIDORES	MUNICIPIO/ GOB. EDO	2017-2019
CONSTRUCCIÓN DEL SISTEMA DE AGUA POTABLE EN LA CABECERA MUNICIPAL.	MUNICIPIO INLCUYENTE CON DESARROLLO SOCIAL	PRESIDENTA MUNICIPAL Y REGIDORES	MUNICIPIO/ GOB. EDO	2017-2019
AMPLIACIÓN DEL SISTEMA DE AGUA POTABLE EN LA CABECERA MUNICIPAL.	MUNICIPIO INLCUYENTE CON DESARROLLO SOCIAL	PRESIDENTA MUNICIPAL Y REGIDORES	MUNICIPIO/ GOB. EDO	2017-2019
REHABILITACIÓN DEL DRENAJE SANITARIO EN LA POBLACIÓN DE SAN SEBASTIAN TECOMAXTLAHUACA.	MUNICIPIO PRODUCTIVO E INNOVADOR	PRESIDENTA MUNICIPAL Y REGIDORES	MUNICIPIO/ GOB. EDO	2017-2019
CONSTRUCCIÓN DE UN COMEDOR ESCOLAR EN EL JARDIN DE NIÑOS "RUFINO TAMAYO"	MUNICIPIO INLCUYENTE CON DESARROLLO SOCIAL	PRESIDENTA MUNICIPAL Y REGIDORES	MUNICIPIO/ GOB. EDO	2017-2019
CONSTRUCCIÓN DE UN COMEDOR ESCOLAR EN EL JARDIN DE NIÑOS IGNACIO ZARAGOZA	MUNICIPIO INLCUYENTE CON DESARROLLO SOCIAL	PRESIDENTA MUNICIPAL Y REGIDORES	MUNICIPIO/ GOB. EDO	2017-2019
PAVIMENTACIÓN CON CONCRETO HIDRAULICO DE LA CALLE MORELOS	MUNICIPIO PRODUCTIVO E INNOVADOR	PRESIDENTA MUNICIPAL Y REGIDORES	MUNICIPIO/ GOB. EDO	2017-2019
REHABILITACIÓN DEL COMEDOR COMUNITARIO EN EL BARRIO DE SANTA ROSA.	MUNICIPIO INLCUYENTE CON DESARROLLO SOCIAL	PRESIDENTA MUNICIPAL Y REGIDORES	MUNICIPIO/ GOB. FED/DIPUT ADOS	2017-2019

CONSTRUCCIÓN DE UN COMEDOR COMUNITARIO	MUNICIPIO INLCUYENTE CON DESARROLLO SOCIAL	PRESIDENTA MUNICIPAL REGIDORES	Y	MUNICIPIO/ GOB. FED/DIPUT ADOS	2017-2019
REHABILITACIÓN DEL SISTEMA DE AGUA POTABLE	MUNICIPIO INLCUYENTE CON DESARROLLO SOCIAL	PRESIDENTA MUNICIPAL REGIDORES	Y	MUNICIPIO/ GOB. EDO	2017-2019
CONSTRUCCIÓN DEL SISTEMA DE AGUA POTABLE	MUNICIPIO INLCUYENTE CON DESARROLLO SOCIAL	PRESIDENTA MUNICIPAL REGIDORES	Y	MUNICIPIO/ GOB. FED/DIPUT ADOS	2017-2019
CONSTRUCCIÓN DE UN COMEDOR COMUNITARIO EN LA COMUNIDAD DE YUCUNDIVI	MUNICIPIO INLCUYENTE CON DESARROLLO SOCIAL	PRESIDENTA MUNICIPAL REGIDORES	Y	MUNICIPIO/ GOB. FED/DIPUT ADOS	2017-2019
REHABILITACIÓN DEL SISTEMA DE AGUA POTABLE	MUNICIPIO INLCUYENTE CON DESARROLLO SOCIAL	PRESIDENTA MUNICIPAL REGIDORES	Y	MUNICIPIO/ GOB. EDO	2017-2019
REVESTIMIENTO DE CALLES EN LA LOCALIDAD DE BUENA VISTA	MUNICIPIO PRODUCTIVO INNOVADOR	PRESIDENTA MUNICIPAL REGIDORES	Y	MUNICIPIO/ GOB. EDO	2017-2019
REHABILITACIÓN DE LA LINEA DE CONDUCCIÓN DE AGUA POTABLE	MUNICIPIO INLCUYENTE CON DESARROLLO SOCIAL	PRESIDENTA MUNICIPAL REGIDORES	Y	MUNICIPIO/ GOB. EDO	2017-2019
CONSTRUCCIÓN DE UNA UNIDAD MEDICA	MUNICIPIO INLCUYENTE CON DESARROLLO SOCIAL	PRESIDENTA MUNICIPAL REGIDORES	Y	MUNICIPIO/ GOB. FED/DIPUT ADOS	2017-2019
CONSTRUCCIÓN DE UN COMEDOR COMUNITARIO	MUNICIPIO INLCUYENTE CON DESARROLLO SOCIAL	PRESIDENTA MUNICIPAL REGIDORES	Y	MUNICIPIO/ GOB. FED/DIPUT ADOS	2017-2019
AMPLIACIÓN DEL SISTEMA DE AGUA POTABLE	MUNICIPIO INLCUYENTE CON DESARROLLO SOCIAL	PRESIDENTA MUNICIPAL REGIDORES	Y	MUNICIPIO/ GOB. EDO	2017-2019
CONSTRUCCIÓN DE UN TANQUE DE ALMACENAMIENTO DE AGUA POTABLE	MUNICIPIO INLCUYENTE CON DESARROLLO SOCIAL	PRESIDENTA MUNICIPAL REGIDORES	Y	MUNICIPIO/ GOB. FED/DIPUT ADOS	2017-2019



PAVIMENTACIÓN CON CONCRETO HIDRÁULICO DE LA CALLE PRINCIPAL	MUNICIPIO PRODUCTIVO INNOVADOR	E	PRESIDENTA MUNICIPAL REGIDORES	Y	MUNICIPIO/ GOB. EDO	2017-2019
AMPLIACIÓN DEL SISTEMA DE AGUA POTABLE	MUNICIPIO INLCUYENTE DESARROLLO SOCIAL	CON	PRESIDENTA MUNICIPAL REGIDORES	Y	MUNICIPIO/ GOB. EDO	2017-2019
CONSTRUCCIÓN DE UN TANQUE DE ALMACENAMIENTO DE AGUA POTABLE	MUNICIPIO INLCUYENTE DESARROLLO SOCIAL	CON	PRESIDENTA MUNICIPAL REGIDORES	Y	MUNICIPIO/ GOB. EDO	2017-2019
REHABILITACIÓN DEL POZO DE AGUA POTABLE EN LA COMUNIDAD DE CAHUAYÁ	MUNICIPIO INLCUYENTE DESARROLLO SOCIAL	CON	PRESIDENTA MUNICIPAL REGIDORES	Y	MUNICIPIO/ GOB. EDO	2017-2019
CONSTRUCCIÓN DEL SISTEMA DE AGUA POTABLE	MUNICIPIO INLCUYENTE DESARROLLO SOCIAL	CON	PRESIDENTA MUNICIPAL REGIDORES	Y	MUNICIPIO/ GOB. FED/DIPUT ADOS	2017-2019
REVESTIMIENTO DE CAMINO RURAL A YOSONDICA	MUNICIPIO PRODUCTIVO INNOVADOR	E	PRESIDENTA MUNICIPAL REGIDORES	Y	MUNICIPIO/ GOB. EDO	2017-2019
CONSTRUCCIÓN DE UN MURO DE CONTENCIÓN EN LA CALLE PRINCIPAL	MUNICIPIO PRODUCTIVO INNOVADOR	E	PRESIDENTA MUNICIPAL REGIDORES	Y	MUNICIPIO/ GOB. EDO	2017-2019
REVESTIMIENTO DE CALLE PRINCIPAL DE LA COMUNIDAD DE SAN SEBASTIAN LOS CHOLULA	MUNICIPIO PRODUCTIVO INNOVADOR	E	PRESIDENTA MUNICIPAL REGIDORES	Y	MUNICIPIO/ GOB. EDO	2017-2019
REHABILITACION DEL DRENAJE SANITARIO DE LA CALLE 20 DE NOVIEMBRE	MUNICIPIO INLCUYENTE DESARROLLO SOCIAL	CON	PRESIDENTA MUNICIPAL REGIDORES	Y	MUNICIPIO/ GOB. EDO	2017-2019
CONSTRUCCIÓN DE UN AULA EN LA ESCUELA SECUNDARIA	MUNICIPIO INLCUYENTE DESARROLLO SOCIAL	CON	PRESIDENTA MUNICIPAL REGIDORES	Y	MUNICIPIO/ GOB. EDO	2017-2019
CONSTRUCCIÓN DE TECHO FIRME	MUNICIPIO INLCUYENTE DESARROLLO SOCIAL	CON	PRESIDENTA MUNICIPAL REGIDORES	Y	MUNICIPIO/ GOB. EDO	2017-2019
PAVIMENTACIÓN CON CONCRETO HIDRAULICO DE LA CALLE PRINCIPAL	MUNICIPIO PRODUCTIVO INNOVADOR	E	PRESIDENTA MUNICIPAL REGIDORES	Y	MUNICIPIO/ GOB. EDO	2017-2019

CONSTRUCCIÓN DE CUARTOS PARA DORMITORIOS	DE PARA	MUNICIPIO INLCUYENTE CON DESARROLLO SOCIAL	PRESIDENTA MUNICIPAL REGIDORES	Y	MUNICIPIO/ GOB. EDO	2017-2019
REVESTIMIENTO DE CAMINO RURAL A LA COMUNIDAD DE SABINERA LOS SILVA	DE LA LA	MUNICIPIO PRODUCTIVO INNOVADOR	PRESIDENTA MUNICIPAL REGIDORES	Y	MUNICIPIO/ GOB. EDO	2017-2019
CONSTRUCCIÓN DE CUARTOS PARA DORMITORIOS	DE PARA	MUNICIPIO INLCUYENTE CON DESARROLLO SOCIAL	PRESIDENTA MUNICIPAL REGIDORES	Y	MUNICIPIO/ GOB. EDO	2017-2019
REHABILITACIÓN DE LA LINEA DE CONDUCCIÓN DE AGUA POTABLE.	DE LA	MUNICIPIO INLCUYENTE CON DESARROLLO SOCIAL	PRESIDENTA MUNICIPAL REGIDORES	Y	MUNICIPIO/ GOB. EDO	2017-2019
CONSTRUCCIÓN DE DRENAJE SANITARIO E LA COLONIA ENCANTADA	DE LA LAGUNA	MUNICIPIO INLCUYENTE CON DESARROLLO SOCIAL	PRESIDENTA MUNICIPAL REGIDORES	Y	MUNICIPIO/ GOB. EDO	2017-2019
CONSTRUCCIÓN DE PISO FIRME		MUNICIPIO INLCUYENTE CON DESARROLLO SOCIAL	PRESIDENTA MUNICIPAL REGIDORES	Y	MUNICIPIO/ GOB. EDO	2017-2019
PAVIMENTACIÓN CON CONCRETO HIDRÁULICO DE LA CALLE PRIVADA DE HIDALGO	CON	MUNICIPIO PRODUCTIVO INNOVADOR	PRESIDENTA MUNICIPAL REGIDORES	Y	MUNICIPIO/ GOB. EDO	2017-2019
CONSTRUCCIÓN DE BARRA PERIMETRAL EN LA ESCUELA PRIMARIA EMILIANO ZAPATA	EN LA PRIMARIA	MUNICIPIO INLCUYENTE CON DESARROLLO SOCIAL	PRESIDENTA MUNICIPAL REGIDORES	Y	MUNICIPIO/ GOB. EDO	2017-2019
MEJORAMIENTO DE AULAS EN LA ESCUELA PRIMARIA EMILIANO ZAPATA		MUNICIPIO INLCUYENTE CON DESARROLLO SOCIAL	PRESIDENTA MUNICIPAL REGIDORES	Y	MUNICIPIO/ GOB. EDO	2017-2019
CONSTRUCCIÓN DE UN COMEDOR ESCOLAR EN LA ESCUELA PRIMARIA EMILIANO ZAPATA		MUNICIPIO INLCUYENTE CON DESARROLLO SOCIAL	PRESIDENTA MUNICIPAL REGIDORES	Y	MUNICIPIO/ GOB. EDO	2017-2019
REVESTIMIENTO DE CAMINO RURAL A YUCUNDIVI	DE A	MUNICIPIO PRODUCTIVO INNOVADOR	PRESIDENTA MUNICIPAL REGIDORES	Y	MUNICIPIO/ GOB. EDO	2017-2019
CONSTRUCCIÓN DE UN MURO DE CONTENCIÓN EN LA CALLE PRINCIPAL	DE UN	MUNICIPIO PRODUCTIVO INNOVADOR	PRESIDENTA MUNICIPAL REGIDORES	Y	MUNICIPIO/ GOB. EDO	2017-2019

CONSTRUCCIÓN DE UN COMEDOR COMUNITARIO EN LA COMUNIDAD DE GUADALUPE LA SABINERA	MUNICIPIO INLCUYENTE CON DESARROLLO SOCIAL	CON	PRESIDENTA MUNICIPAL REGIDORES	Y	MUNICIPIO/ GOB. EDO	2017-2019
CONSTRUCCIÓN DE ALCANTARILLAS	MUNICIPIO PRODUCTIVO INNOVADOR	E	PRESIDENTA MUNICIPAL REGIDORES	Y	MUNICIPIO/ GOB. EDO	2017-2019
CONSTRUCCIÓN DE UN COMEDOR COMUNITARIO	MUNICIPIO INLCUYENTE CON DESARROLLO SOCIAL	CON	PRESIDENTA MUNICIPAL REGIDORES	Y	MUNICIPIO/ GOB. EDO	2017-2019
PAVIMENTACIÓN CON CONCRETO HIDRÁULICO DE LA CALLE PRINCIPAL	MUNICIPIO PRODUCTIVO INNOVADOR	E	PRESIDENTA MUNICIPAL REGIDORES	Y	MUNICIPIO/ GOB. EDO	2017-2019
MEJORAMIENTO DE LA RED DE ENERGIA ELECTRICA	MUNICIPIO INLCUYENTE CON DESARROLLO SOCIAL	CON	PRESIDENTA MUNICIPAL REGIDORES	Y	MUNICIPIO/ GOB. EDO	2017-2019
REVESTIMIENTO DE CAMINOS RURALES A LOS RENDON	MUNICIPIO PRODUCTIVO INNOVADOR	E	PRESIDENTA MUNICIPAL REGIDORES	Y	MUNICIPIO/ GOB. EDO	2017-2019
REVESTIMIENTO DE CAMINO RURAL	MUNICIPIO PRODUCTIVO INNOVADOR	E	PRESIDENTA MUNICIPAL REGIDORES	Y	MUNICIPIO/ GOB. EDO	2017-2019
CONSTRUCCIÓN DE UN MURO DE CONTENCIÓN EN LA CALLE PRINCIPAL	MUNICIPIO PRODUCTIVO INNOVADOR	E	PRESIDENTA MUNICIPAL REGIDORES	Y	MUNICIPIO/ GOB. EDO	2017-2019
AMPLIACIÓN Y MEJORAMIENTO DE LA RED DE ENERGÍA ELECTRICA	MUNICIPIO INLCUYENTE CON DESARROLLO SOCIAL	CON	PRESIDENTA MUNICIPAL REGIDORES	Y	MUNICIPIO/ GOB. EDO	2017-2019
CONSTRUCCIÓN DE SANITARIOS PARA LA ESCUELA EMILIANO ZAPATA	MUNICIPIO INLCUYENTE CON DESARROLLO SOCIAL	CON	PRESIDENTA MUNICIPAL REGIDORES	Y	MUNICIPIO/ GOB. EDO	2017-2019
REHABILITACIÓN DEL CAMINO RURAL A LOS PINOS	MUNICIPIO PRODUCTIVO INNOVADOR	E	PRESIDENTA MUNICIPAL REGIDORES	Y	MUNICIPIO/ GOB. EDO	2017-2019
MEJORAMIENTO DE VIVIENDA	MUNICIPIO INLCUYENTE CON DESARROLLO SOCIAL	CON	PRESIDENTA MUNICIPAL REGIDORES	Y	MUNICIPIO/ GOB. EDO	2017-2019

CONSTRUCCION DE UN COMEDOR COMUNITARIO	MUNICIPIO INLCUYENTE CON DESARROLLO SOCIAL	PRESIDENTA MUNICIPAL REGIDORES	Y	MUNICIPIO/ GOB. EDO	2017-2019
REVESTIMIENTO DE CAMINO RURAL AL PORTEZUELO	MUNICIPIO PRODUCTIVO INNOVADOR	PRESIDENTA MUNICIPAL REGIDORES	Y	MUNICIPIO/ GOB. EDO	2017-2019
CONSTRUCCIÓN DE UN TECHADO EN EL ÁREA DE IMPARTICIÓN DE EDUCACIÓN FÍSICA DE LA ESCUELA PRIMARIA LÁZARO CARDENAS	MUNICIPIO INCLUYENTE CON DESARROLLO SOCIAL	PRESIDENTA MUNICIPAL REGIDORES	Y	MUNICIPIO/ GOB. EDO	2017-2019
PAVIMENTACIÓN CON CONCRETO HIDRÁULICO EN CALLE NUEVA	MUNICIPIO PRODUCTIVO INNOVADOR	PRESIDENTA MUNICIPAL REGIDORES	Y	MUNICIPIO/ GOB. EDO	2017-2019
AMPLIACIÓN DE LA RED DE ENERGÍA ELECTRICA	MUNICIPIO INLCUYENTE CON DESARROLLO SOCIAL	PRESIDENTA MUNICIPAL REGIDORES	Y	MUNICIPIO/ GOB. EDO	2017-2019
CONSTRUCCION DE UN MURO DE CONTENCION	MUNICIPIO PRODUCTIVO INNOVADOR	PRESIDENTA MUNICIPAL REGIDORES	Y	MUNICIPIO/ GOB. EDO	2017-2019
DISPENSARIO MEDICO EN LA UNIDAD MEDICA RURAL	MUNICIPIO INLCUYENTE CON DESARROLLO SOCIAL	PRESIDENTA MUNICIPAL REGIDORES	Y	MUNICIPIO/ GOB. EDO	2017-2019
PAVIMENTACIÓN CON CONCRETO HIDRÁULICO DE LA CALLE INDEPENDENCIA EN EL BARRIO SAN SEBASTIAN	MUNICIPIO PRODUCTIVO INNOVADOR	PRESIDENTA MUNICIPAL REGIDORES	Y	MUNICIPIO/ GOB. EDO	2017-2019
PAVIMENTACION CON CONCRETO HIDRAULICO DE LA AVENIDA CALZADA REVOLUCION	MUNICIPIO PRODUCTIVO INNOVADOR	PRESIDENTA MUNICIPAL REGIDORES	Y	MUNICIPIO/ GOB. EDO	2017-2019
REHABILITACIÓN DE LA CALLE GUERRERO	MUNICIPIO PRODUCTIVO INNOVADOR	PRESIDENTA MUNICIPAL REGIDORES	Y	MUNICIPIO/ GOB. EDO	2017-2019
REHABILITACION DEL DRENAJE SANITARIO DE LA CALLE HIDALGO	MUNICIPIO INLCUYENTE CON DESARROLLO SOCIAL	PRESIDENTA MUNICIPAL REGIDORES	Y	MUNICIPIO/ GOB. EDO	2017-2019

REHABILITACION DEL DRENAJE SANITARIO DE LA CALLE PROFR. MARCOS MENDOZA	MUNICIPIO INLCUYENTE CON DESARROLLO SOCIAL	PRESIDENTA MUNICIPAL REGIDORES	Y	MUNICIPIO/ GOB. EDO	2017-2019
REHABILITACION DEL DRENAJE SANITARIO DE LA CALLE 2 DE ABRIL	MUNICIPIO INLCUYENTE CON DESARROLLO SOCIAL	PRESIDENTA MUNICIPAL REGIDORES	Y	MUNICIPIO/ GOB. EDO	2017-2019
REHABILITACIÓN DE LA AVENIDA LÁZARO CARDENAS	MUNICIPIO PRODUCTIVO INNOVADOR	PRESIDENTA MUNICIPAL REGIDORES	Y	MUNICIPIO/ GOB. EDO	2017-2019
REHABILITACIÓN DEL DRENAJE SANITARIO DE LA CALLE REFORMA	MUNICIPIO INLCUYENTE CON DESARROLLO SOCIAL	PRESIDENTA MUNICIPAL REGIDORES	Y	MUNICIPIO/ GOB. EDO	2017-2019
PAVIMENTACIÓN CON CONCRETO HIDRÁULICO DE LA CALLE 21 DE MARZO	MUNICIPIO PRODUCTIVO INNOVADOR	PRESIDENTA MUNICIPAL REGIDORES	Y	MUNICIPIO/ GOB. EDO	2017-2019
AMPLIACIÓN DEL DRENAJE SANITARIO DE LA CALLE PRIVADA DE REFORMA	MUNICIPIO INLCUYENTE CON DESARROLLO SOCIAL	PRESIDENTA MUNICIPAL REGIDORES	Y	MUNICIPIO/ GOB. EDO	2017-2019
AMPLIACIÓN RED DE DISTRIBUCIÓN DE ENERGÍA ELÉCTRICA AGUA BUENA	MUNICIPIO INLCUYENTE CON DESARROLLO SOCIAL	PRESIDENTA MUNICIPAL REGIDORES	Y	MUNICIPIO/ GOB. EDO	2017-2019
AMPLIACIÓN DE RED DE DISTRIBUCIÓN DE ENERGÍA ELÉCTRICA TEMAZCAL CENTRO Y TEMAZCAL ALTO	MUNICIPIO INLCUYENTE CON DESARROLLO SOCIAL	PRESIDENTA MUNICIPAL REGIDORES	Y	MUNICIPIO/ GOB. EDO	2017-2019
CONSTRUCCIÓN DEL SISTEMA DE AGUA POTABLE POR GRAVEDAD 1RA ETAPA	MUNICIPIO INLCUYENTE CON DESARROLLO SOCIAL	PRESIDENTA MUNICIPAL REGIDORES	Y	MUNICIPIO/ GOB. EDO	2017-2019
PAVIMENTACION DE CALLES CON CONCRETO HIDRÁULICO	MUNICIPIO PRODUCTIVO INNOVADOR	PRESIDENTA MUNICIPAL REGIDORES	Y	MUNICIPIO/ GOB. EDO	2017-2019
CONSTRUCCIÓN DE CUARTOS DORMITORIO (MEJORAMIENTO DE VIVIENDA)	MUNICIPIO INLCUYENTE CON DESARROLLO SOCIAL	PRESIDENTA MUNICIPAL REGIDORES	Y	MUNICIPIO/ GOB. EDO	2017-2019
PAVIMENTACIÓN DE CALLES CON CONCRETO HIDRÁULICO	MUNICIPIO PRODUCTIVO INNOVADOR	PRESIDENTA MUNICIPAL REGIDORES	Y	MUNICIPIO/ GOB. EDO	2017-2019

AMPLIACIÓN DEL SISTEMA DE AGUA POTABLE	MUNICIPIO INLCUYENTE CON DESARROLLO SOCIAL	PRESIDENTA MUNICIPAL REGIDORES	Y	MUNICIPIO/ GOB. EDO	2017-2019
AMPLIACIÓN DE LA LINEA DE CONDUCCIÓN DEL SISTEMA DE AGUA POTABLE	MUNICIPIO INLCUYENTE CON DESARROLLO SOCIAL	PRESIDENTA MUNICIPAL REGIDORES	Y	MUNICIPIO/ GOB. EDO	2017-2019
PAVIMENTACIÓN DE CALLES CON CONCRETO HIDRAULICO	MUNICIPIO PRODUCTIVO INNOVADOR	PRESIDENTA MUNICIPAL REGIDORES	Y	MUNICIPIO/ GOB. EDO	2017-2019
AMPLIACIÓN DEL SISTEMA DE AGUAPOTABLE	MUNICIPIO INLCUYENTE CON DESARROLLO SOCIAL	PRESIDENTA MUNICIPAL REGIDORES	Y	MUNICIPIO/ GOB. EDO	2017-2019
CONSTRUCCIÓN DE TECHADO EN LA ESCUELA PRIMARIA GREGORIO TORRES QUINTERO	MUNICIPIO INLCUYENTE CON DESARROLLO SOCIAL	PRESIDENTA MUNICIPAL REGIDORES	Y	MUNICIPIO/ GOB. EDO	2017-2019
CONSTRUCCIÓN DE CUARTOS PARA COCINA(MEJORAMIENTO DE VIVIENDA)	MUNICIPIO INLCUYENTE CON DESARROLLO SOCIAL	PRESIDENTA MUNICIPAL REGIDORES	Y	MUNICIPIO/ GOB. EDO	2017-2019
PAVIMENTACIÓN DE CALLES CON CONCRETO HIDRÁULICO	MUNICIPIO PRODUCTIVO INNOVADOR	PRESIDENTA MUNICIPAL REGIDORES	Y	MUNICIPIO/ GOB. EDO	2017-2019
AMPLIACIÓN DEL SISTEMA DE AGUA POTABLE	MUNICIPIO INLCUYENTE CON DESARROLLO SOCIAL	PRESIDENTA MUNICIPAL REGIDORES	Y	MUNICIPIO/ GOB. EDO	2017-2019
PAVIMENTACIÓN DE CALLES CON CONCRETO HIDRÁULICO	MUNICIPIO PRODUCTIVO INNOVADOR	PRESIDENTA MUNICIPAL REGIDORES	Y	MUNICIPIO/ GOB. EDO	2017-2019
AMPLIACIÓN DE LA LINEA DE CONDUCCIÓN DEL SISTEMA DE AGUA POTABLE	MUNICIPIO INLCUYENTE CON DESARROLLO SOCIAL	PRESIDENTA MUNICIPAL REGIDORES	Y	MUNICIPIO/ GOB. EDO	2017-2019
PAVIMENTACIÓN DE CALLES CON CONCRETO HIDRÁULICO	MUNICIPIO PRODUCTIVO INNOVADOR	PRESIDENTA MUNICIPAL REGIDORES	Y	MUNICIPIO/ GOB. EDO	2017-2019
AMPLIACIÓN DEL SISTEMA DE AGUA POTABLE	MUNICIPIO INCLCUYENTE CON DESARROLLO SOCIAL	PRESIDENTA MUNICIPAL REGIDORES	Y	MUNICIPIO/ GOB. EDO	2017-2019

AMPLIACIÓN DEL SISTEMA DE AGUA POTABLE (RED DE DISTRIBUCIÓN)	MUNICIPIO INLCUYENTE CON DESARROLLO SOCIAL	PRESIDENTA MUNICIPAL REGIDORES	Y	MUNICIPIO/ GOB. EDO	2017-2019
CONSTRUCCIÓN DE MURO DE CONTENCIÓN EN LA CASA DE SALUD	MUNICIPIO PRODUCTIVO INNOVADOR	PRESIDENTA MUNICIPAL REGIDORES	Y	MUNICIPIO/ GOB. EDO	2017-2019
PAVIMENTACIÓN DE CALLES CON CONCRETO HIDRÁULICO	MUNICIPIO PRODUCTIVO INNOVADOR	PRESIDENTA MUNICIPAL REGIDORES	Y	MUNICIPIO/ GOB. EDO	2017-2019
AMPLIACIÓN DE LA LINEA DE CONDUCCIÓN DEL SISTEMA DE AGUA POTABLE	MUNICIPIO INLCUYENTE CON DESARROLLO SOCIAL	PRESIDENTA MUNICIPAL REGIDORES	Y	MUNICIPIO/ GOB. EDO	2017-2019
CONSTRUCCIÓN DE CUARTO PARA COCINA (MEJORAMIENTO DE VIVIENDA)	MUNICIPIO INLCUYENTE CON DESARROLLO SOCIAL	PRESIDENTA MUNICIPAL REGIDORES	Y	MUNICIPIO/ GOB. EDO	2017-2019
CONSTRUCCIÓN DE CUARTOS DORMITORIO (MEJORAMIENTO DE VIVIENDA)	MUNICIPIO PRODUCTIVO INNOVADOR	PRESIDENTA MUNICIPAL REGIDORES	Y	MUNICIPIO/ GOB. EDO	2017-2019
AMPLIACIÓN DE SISTEMA DE AGUA POTABLE	MUNICIPIO INLCUYENTE CON DESARROLLO SOCIAL	PRESIDENTA MUNICIPAL REGIDORES	Y	MUNICIPIO/ GOB. EDO	2017-2019
AMPLIACIÓN DEL SISTEMA DE AGUA POTABLE	MUNICIPIO INLCUYENTE CON DESARROLLO SOCIAL	PRESIDENTA MUNICIPAL REGIDORES	Y	MUNICIPIO/ GOB. EDO	2017-2019
CONSTRUCCION DE CUARTOS DORMITORIO MEJORAMIENTO DE VIVIENDA	MUNICIPIO INLCUYENTE CON DESARROLLO SOCIAL	PRESIDENTA MUNICIPAL REGIDORES	Y	MUNICIPIO/ GOB. EDO	2017-2019
REHABILITACION DEL CAMINO	MUNICIPIO PRODUCTIVO INNOVADOR	PRESIDENTA MUNICIPAL REGIDORES	Y	MUNICIPIO/ GOB. EDO	2017-2019

CONSTRUCCION DE CUARTOS DORMITORIO MEJORAMIENTO DE VIVIENDA	DE	MUNICIPIO INLCUYENTE CON DESARROLLO SOCIAL	PRESIDENTA MUNICIPAL REGIDORES	Y	MUNICIPIO/ GOB. EDO	2017-2019
CONSTRUCCIÓN DE CUARTOS DORMITORIO MEJORAMIENTO DE VIVIENDA	DE	MUNICIPIO INLCUYENTE CON DESARROLLO SOCIAL	PRESIDENTA MUNICIPAL REGIDORES	Y	MUNICIPIO/ GOB. EDO	2017-2019
AMPLIACION DEL SISTEMA DE AGUA POTABLE		MUNICIPIO INLCUYENTE CON DESARROLLO SOCIAL	PRESIDENTA MUNICIPAL REGIDORES	Y	MUNICIPIO/ GOB. EDO	2017-2019
CONSTRUCCION DE CUARTOS DORMITORIO (MEJORAMIENTO DE VIVIENDA)	DE	MUNICIPIO INLCUYENTE CON DESARROLLO SOCIAL	PRESIDENTA MUNICIPAL REGIDORES	Y	MUNICIPIO/ GOB. EDO	2017-2019
AMPLIACION DE LA LINEA DE CONDUCCION DEL AGUA POTABLE EL CALVARIO		MUNICIPIO INLCUYENTE CON DESARROLLO SOCIAL	PRESIDENTA MUNICIPAL REGIDORES	Y	MUNICIPIO/ GOB. EDO	2017-2019
CONSTRUCCION DE ALUMBRADO PUBLICO NO CONVENCIONAL	DE	MUNICIPIO PRODUCTIVO INNOVADOR	PRESIDENTA MUNICIPAL REGIDORES	Y	MUNICIPIO/ GOB. EDO	2017-2019
CONSTRUCCIÓN DE ALUMBRADO PUBLICO NO CONVENCIONAL	DE	MUNICIPIO PRODUCTIVO INNOVADOR	PRESIDENTA MUNICIPAL REGIDORES	Y	MUNICIPIO/ GOB. EDO	2017-2019
CONSTRUCCION DEL COLECTOR DEL DRENAJE SANITARIO EN LA POBLACION DE SAN SEBASTIAN TECOMAXTLAHUACA		MUNICIPIO PRODUCTIVO INNOVADOR	PRESIDENTA MUNICIPAL REGIDORES	Y	MUNICIPIO/ GOB. EDO	2017-2019
CONSTRUCCION DE UN TECHADO EN EL AREA DE IMPARTICION DE EDUCACION FISICA DE LA ESCUELA SECUNDARIA TECNICA MO.142		MUNICIPIO INLCUYENTE CON DESARROLLO SOCIAL	PRESIDENTA MUNICIPAL REGIDORES	Y	MUNICIPIO/ GOB. EDO	2017-2019



CONSTRUCCION DE UN TECHADO EN EL AREA DE IMPARTICION DE EDUCACION FISICA DE LA ESCUELA PRIMARIA TIERRA Y LIBERTAD BARRIO DE SAN PEDRO	MUNICIPIO INLCUYENTE CON DESARROLLO SOCIAL	PRESIDENTA MUNICIPAL REGIDORES	Y	MUNICIPIO/ GOB. EDO	2017-2019
MEJORAMIENTO DE LA UNIDAD DEPORTIVA	MUNICIPIO PRODUCTIVO INNOVADOR	PRESIDENTA MUNICIPAL REGIDORES	Y	MUNICIPIO/ GOB. EDO	2017-2019
REHABILITACION DE LA PLANTA DE TRATAMIENTO EN LA POBLACION DE SAN SEBASTIAN TECOMAXTLAHUACA	MUNICIPIO PRODUCTIVO INNOVADOR	PRESIDENTA MUNICIPAL REGIDORES	Y	MUNICIPIO/ GOB. EDO	2017-2019
AMPLIACION DE LA RED ELECTRICA EN LA CABECERA MUNICIPAL DEL MUNICIPIO DE SAN SEBASTIAN TECOMAXTLAHUACA	MUNICIPIO INLCUYENTE CON DESARROLLO SOCIAL	PRESIDENTA MUNICIPAL REGIDORES	Y	MUNICIPIO/ GOB. EDO	2017-2019
CONSTRUCCION DE SISTEMA DE AGUA POTABLE	MUNICIPIO INLCUYENTE CON DESARROLLO SOCIAL	PRESIDENTA MUNICIPAL REGIDORES	Y	MUNICIPIO/ GOB. EDO	2017-2019
AMPLIACION Y REPOTENCIALIZACION DE LA RED DE ENERGIA ELECTRICA	MUNICIPIO INLCUYENTE CON DESARROLLO SOCIAL	PRESIDENTA MUNICIPAL REGIDORES	Y	MUNICIPIO/ GOB. EDO	2017-2019
CONSTRUCCION DE CUARTOS DORMITORIOS	MUNICIPIO INLCUYENTE CON DESARROLLO SOCIAL	PRESIDENTA MUNICIPAL REGIDORES	Y	MUNICIPIO/ GOB. EDO	2017-2019
CALENTADORES SOLARES	MUNICIPIO PRODUCTIVO INNOVADOR	PRESIDENTA MUNICIPAL REGIDORES	Y	MUNICIPIO/ GOB. EDO	2017-2019

ESTUFAS ECOLOGICAS	MUNICIPIO INLCUYENTE CON DESARROLLO SOCIAL	PRESIDENTA MUNICIPAL REGIDORES	Y	MUNICIPIO/ GOB. EDO	2017-2019
AMPLIACION DE LA RED DE ENERGIA ELECTRICA	MUNICIPIO INLCUYENTE CON DESARROLLO SOCIAL	PRESIDENTA MUNICIPAL REGIDORES	Y	MUNICIPIO/ GOB. EDO	2017-2019
CONSTRUCCION DE UNA CANCHA DE BASQUETBOL EN LA COMUNIDAD DE CAHUAYA	MUNICIPIO PRODUCTIVO INNOVADOR	PRESIDENTA MUNICIPAL REGIDORES	Y	MUNICIPIO/ GOB. EDO	2017-2019
AMPLIACIÓN DE LA RED ELECTRICA	MUNICIPIO INLCUYENTE CON DESARROLLO SOCIAL	PRESIDENTA MUNICIPAL REGIDORES	Y	MUNICIPIO/ GOB. EDO	2017-2019
CONSTRUCCION DE UN TECHADO EN EL AREA DE IMPARTICION DE EDUCACION FISICA DE LA ESCUELA PRIMARIA DE TECOMAXTLAHUACA EL VIEJO	MUNICIPIO INCLUYENTE CON DESARROLLO SOCIAL	PRESIDENTA MUNICIPAL REGIDORES	Y	MUNICIPIO/ GOB. EDO	2017-2019
MEJORAMIENTO DEL ALUMBRADO PUBLICO EN LAS CALLES DE LA POBLACION DE SAN SEBASTIAN TECOMAXTLAHUACA	MUNICIPIO PRODUCTIVO INNOVADOR	PRESIDENTA MUNICIPAL REGIDORES	Y	MUNICIPIO/ GOB. EDO	2017-2019
REHABILITACION DEL CAMINO RURAL A LOS PINOS	MUNICIPIO PRODUCTIVO INNOVADOR	PRESIDENTA MUNICIPAL REGIDORES	Y	MUNICIPIO/ GOB. EDO	2017-2019
REHABILITACION DEL TRAMO CARRETERO ENTRONQUE CON HUAJUAPAN DE LEON SANTIAGO JUXTLAHUACA A LA POBLACION DE SAN SEBASTIAN TECOMAXTLAHUACA	MUNICIPIO PRODUCTIVO INNOVADOR	PRESIDENTA MUNICIPAL REGIDORES	Y	MUNICIPIO/ GOB. EDO	2017-2019

REHABILITACION DEL TRAMO CARRETERO SAN SEBASTIAN TECOMAXTLAHUACA GUADALUPE NUNDACO	MUNICIPIO PRODUCTIVO INNOVADOR	E	PRESIDENTA MUNICIPAL REGIDORES	Y	MUNICIPIO/ GOB. EDO	2017-2019
DESAZOLVE DE RIO EN LA POBLACION DE SAN SEBASTIAN TECOMAXTLAHUACA	MUNICIPIO PRODUCTIVO INNOVADOR	E	PRESIDENTA MUNICIPAL REGIDORES	Y	MUNICIPIO/ GOB. EDO	2017-2019
CONSTRUCCIÓN DE UN RELLENO SANITARIO EN LA POBLACION DE SAN SEBASTIAN TECOMAXTLAHUACA	MUNICIPIO PRODUCTIVO INNOVADOR	E	PRESIDENTA MUNICIPAL REGIDORES	Y	MUNICIPIO/ GOB. EDO	2017-2019
REHABILITACION DE LA LINEA DE CONDUCCION DEL SISTEMA DE AGUA POTABLE	MUNICIPIO INLCUYENTE CON DESARROLLO SOCIAL	CON	PRESIDENTA MUNICIPAL REGIDORES	Y	MUNICIPIO/ GOB. EDO	2017-2019
CONSTRUCCION DE BAÑOS CON BIODIGESTORES	MUNICIPIO INLCUYENTE CON DESARROLLO SOCIAL	CON	PRESIDENTA MUNICIPAL REGIDORES	Y	MUNICIPIO/ GOB. EDO	2017-2019
CONSTRUCCION DE BAÑOS CON BIODIGESTORES	MUNICIPIO INLCUYENTE CON DESARROLLO SOCIAL	CON	PRESIDENTA MUNICIPAL REGIDORES	Y	MUNICIPIO/ GOB. EDO	2017-2019
CONSTRUCCIÓN DE BAÑOS CON BIODIGESTORES	MUNICIPIO INLCUYENTE CON DESARROLLO SOCIAL	CON	PRESIDENTA MUNICIPAL REGIDORES	Y	MUNICIPIO/ GOB. EDO	2017-2019
CONSTRUCCIÓN DE BAÑOS CON BIODIGESTORES	MUNICIPIO INLCUYENTE CON DESARROLLO SOCIAL	CON	PRESIDENTA MUNICIPAL REGIDORES	Y	MUNICIPIO/ GOB. EDO	2017-2019
CONSTRUCCION DE BAÑOS CON BIODIGESTOR	MUNICIPIO INLCUYENTE CON DESARROLLO SOCIAL	CON	PRESIDENTA MUNICIPAL REGIDORES	Y	MUNICIPIO/ GOB. EDO	2017-2019

CANCHA DE FUTBOL 7 (UNIDAD DEPORTIVA)	MUNICIPIO PRODUCTIVO INNOVADOR	E	PRESIDENTA MUNICIPAL REGIDORES	Y	MUNICIPIO/ GOB. EDO	2017-2019
CONSTRUCCION DE BAÑOS CON BIODIGESTORES	MUNICIPIO INLCUYENTE DESARROLLO SOCIAL	CON	PRESIDENTA MUNICIPAL REGIDORES	Y	MUNICIPIO/ GOB. EDO	2017-2019
CONSTRUCCION DE AGENCIA MUNICIPAL	MUNICIPIO PRODUCTIVO INNOVADOR	E	PRESIDENTA MUNICIPAL REGIDORES	Y	MUNICIPIO/ GOB. EDO	2017-2019
CONSTRUCCION DE BAÑOS CON BIODIGESTORES	MUNICIPIO INLCUYENTE DESARROLLO SOCIAL	CON	PRESIDENTA MUNICIPAL REGIDORES	Y	MUNICIPIO/ GOB. EDO	2017-2019
CONSTRUCCION DE CANCHA DE BASQUETBOL	MUNICIPIO PRODUCTIVO INNOVADOR	E	PRESIDENTA MUNICIPAL REGIDORES	Y	MUNICIPIO/ GOB. EDO	2017-2019
CONSTRUCCION DE UNA CANCHA DE FUTBOL 7 (UNIDAD DEPORTIVA 1RA ETAPA)	MUNICIPIO PRODUCTIVO INNOVADOR	E	PRESIDENTA MUNICIPAL REGIDORES	Y	MUNICIPIO/ GOB. EDO	2017-2019
CONSTRUCCION DE UN POLIDEPORTIVO EN LA ESCUELA SECUNDARIA TECNICA NO. 142	MUNICIPIO PRODUCTIVO INNOVADOR	E	PRESIDENTA MUNICIPAL REGIDORES	Y	MUNICIPIO/ GOB. EDO	2017-2019
CONSTRUCCION DEL SISTEMA DE AGUA POTABLE EN LA COLONIA EL MIRADOR RIO DE HIELO JUAREZ	MUNICIPIO INLCUYENTE DESARROLLO SOCIAL	CON	PRESIDENTA MUNICIPAL REGIDORES	Y	MUNICIPIO/ GOB. EDO	2017-2019
AMPLIACION DE LA RED DE ENERGIA ELECTRICA EN LAS CALLES DEL BARRIO DE SAN PEDRO	MUNICIPIO INLCUYENTE DESARROLLO SOCIAL	CON	PRESIDENTA MUNICIPAL REGIDORES	Y	MUNICIPIO/ GOB. EDO	2017-2019
AMPLIACION DE LA RED DE ENERGIA ELECTRICA EN LAS CALLES DEL BARRIO SAN SEBASTIAN	MUNICIPIO INLCUYENTE DESARROLLO SOCIAL	CON	PRESIDENTA MUNICIPAL REGIDORES	Y	MUNICIPIO/ GOB. EDO	2017-2019

CANCHA DE FUTBOL 7 UNIDAD DEPORTIVA 1ERA ETAPA	MUNICIPIO PRODUCTIVO INNOVADOR	E	PRESIDENTA MUNICIPAL Y REGIDORES	OTRAS FUENTES DE FINANCIAMIENTO	2017-2019
--	--------------------------------	---	----------------------------------	---------------------------------	-----------

### 13. Metas e indicadores.

Las metas e indicadores que se presentan, corresponde a todos los proyectos que fueron propuestos por el Consejo de Desarrollo Social Municipal para cubrir la problemática existente.

No.	PROGRAMA PROYECTO O ACCION	EJE DE DESSARROLLO	METAS	Indicadores
1	2% PROGRAMA DE DESARROLLO INSTITUCIONAL MUNICIPAL	MUNICIPIO MODERNOY TRANSPARENTE	1 ACCIÓN	# ACCIONES DE DESARROLLO INSTITUCIONAL
2	REHABILITACIÓN DE LA RED DE DRENAJE SANITARIO EN LAS CALLES DE LA CABECERA MUNICIPAL.	MUNICIPIO PRODUCTIVO INNOVADOR	1 OBRA	# REHABILITADOS ML
3	CONSTRUCCIÓN DEL SISTEMA DE AGUA POTABLE EN LA CABECERA MUNICIPAL.	MUNICIPIO INLCUYENTE CON DESARROLLO SOCIAL	1 SISTEMA	#VIVIENDAS CON AGUA POTABLE
4	AMPLIACIÓN DEL SISTEMA DE AGUA POTABLE EN LA CABECERA MUNICIPAL.	MUNICIPIO INLCUYENTE CON DESARROLLO SOCIAL	1 SISTEMA	#VIVIENDAS CON AGUA POTABLE
5	REHABILITACIÓN DEL DRENAJE SANITARIO EN LA POBLACIÓN DE SAN SEBASTIAN TECOMAXTLAHUACA.	MUNICIPIO PRODUCTIVO INNOVADOR	1 OBRA	# REHABILITADOS ML
6	CONSTRUCCIÓN DE UN COMEDOR ESCOLAR EN EL JARDIN DE NIÑOS "RUFINO TAMAYO"	MUNICIPIO INLCUYENTE CON DESARROLLO SOCIAL	1 COMEDOR	1 COMEDOR CONSTRUIDO
7	CONSTRUCCIÓN DE UN COMEDOR ESCOLAR EN EL JARDIN DE NIÑOS IGNACIO ZARAGOZA	MUNICIPIO INLCUYENTE CON DESARROLLO SOCIAL	1 COMEDOR	1 COMEDOR CONSTRUIDO

8	PAVIMENTACIÓN CON CONCRETO HIDRAULICO DE LA CALLE MORELOS	MUNICIPIO PRODUCTIVO INNOVADOR E	KM	# PAVIMENTADOS ML
9	REHABILITACIÓN DEL COMEDOR COMUNITARIO EN EL BARRIO DE SANTA ROSA.	MUNICIPIO INLCUYENTE CON DESARROLLO SOCIAL	1 COMEDOR R	1 COMEDOR REHABILITADO.
10	CONSTRUCCIÓN DE UN COMEDOR COMUNITARIO	MUNICIPIO INLCUYENTE CON DESARROLLO SOCIAL	1 COMEDOR R	1 COMEDOR CONSTRUIDO
11	REHABILITACIÓN DEL SISTEMA DE AGUA POTABLE	MUNICIPIO INLCUYENTE CON DESARROLLO SOCIAL	1 SISTEMA	#VIVIENDAS CON AGUA POTABLE
12	CONSTRUCCIÓN DEL SISTEMA DE AGUA POTABLE	MUNICIPIO INLCUYENTE CON DESARROLLO SOCIAL	1 SISTEMA	#VIVIENDAS CON AGUA POTABLE
13	CONSTRUCCIÓN DE UN COMEDOR COMUNITARIO EN LA COMUNIDAD DE YUCUNDIVI	MUNICIPIO INLCUYENTE CON DESARROLLO SOCIAL	1 COMEDOR R	1 COMEDOR CONSTRUIDO
14	REHABILITACIÓN DEL SISTEMA DE AGUA POTABLE	MUNICIPIO INLCUYENTE CON DESARROLLO SOCIAL	1 SISTEMA	#VIVIENDAS CON AGUA POTABLE
15	REVESTIMIENTO DE CALLES EN LA LOCALIDAD DE BUENA VISTA	MUNICIPIO PRODUCTIVO INNOVADOR E	1 OBRA	# KILOMEROS REVESTIDOS
16	REHABILITACIÓN DE LA LINEA DE CONDUCCIÓN DE AGUA POTABLE	MUNICIPIO INLCUYENTE CON DESARROLLO SOCIAL	1 OBRA	#VIVIENDAS CON AGUA POTABLE
17	CONSTRUCCIÓN DE UNA UNIDAD MEDICA	MUNICIPIO INLCUYENTE CON DESARROLLO SOCIAL	1 OBRA	1 UNIDAD MEDICA CONSCRUIDA
18	CONSTRUCCIÓN DE UN COMEDOR COMUNITARIO	MUNICIPIO INLCUYENTE CON DESARROLLO SOCIAL	1 OBRA	1 COMEDOR CONSTRUIDO
19	AMPLIACIÓN DEL SISTEMA DE AGUA POTABLE	MUNICIPIO INLCUYENTE CON DESARROLLO SOCIAL	1 OBRA	#VIVIENDAS CON AGUA POTABLE
20	CONSTRUCCIÓN DE UN TANQUE DE ALMACENAMIENTO DE AGUA POTABLE	MUNICIPIO INLCUYENTE CON DESARROLLO SOCIAL	1 OBRA	#VIVIENDAS CON AGUA POTABLE
21	PAVIMENTACIÓN CON CONCRETO HIDRÁULICO DE LA CALLE PRINCIPAL	MUNICIPIO PRODUCTIVO INNOVADOR E	1 OBRA	# PAVIMENTADOS ML

22	AMPLIACIÓN DEL SISTEMA DE AGUA POTABLE	MUNICIPIO INLCUYENTE CON DESARROLLO SOCIAL	1 OBRA	#VIVIENDAS CON AGUA POTABLE
23	CONSTRUCCIÓN DE UN TANQUE DE ALMACENAMIENTO DE AGUA POTABLE	MUNICIPIO INLCUYENTE CON DESARROLLO SOCIAL	1 OBRA	#VIVIENDAS CON AGUA POTABLE
24	REHABILITACIÓN DEL POZO DE AGUA POTABLE EN LA COMUNIDAD DE CAHUAYÁ	MUNICIPIO INLCUYENTE CON DESARROLLO SOCIAL	1 OBRA	#VIVIENDAS CON AGUA POTABLE
25	CONSTRUCCIÓN DEL SISTEMA DE AGUA POTABLE	MUNICIPIO INLCUYENTE CON DESARROLLO SOCIAL	1 OBRA	#VIVIENDAS CON AGUA POTABLE
26	REVESTIMIENTO DE CAMINO RURAL A YOSONDICA	MUNICIPIO PRODUCTIVO INNOVADOR E	1 OBRA	# KILÓMETROS
27	CONSTRUCCIÓN DE UN MURO DE CONTENCIÓN EN LA CALLE PRINCIPAL	MUNICIPIO PRODUCTIVO INNOVADOR E	1 OBRA	1 MURO CONSTRUÍDO
28	REVESTIMIENTO DE CALLE PRINCIPAL DE LA COMUNIDAD DE SAN SEBASTIAN LOS CHOLULA	MUNICIPIO PRODUCTIVO INNOVADOR E	1 OBRA	# KILOMEROS REVESTIDOS
29	REHABILITACION DEL DRENAJE SANITARIO DE LA CALLE 20 DE NOVIEMBRE	MUNICIPIO INLCUYENTE CON DESARROLLO SOCIAL	1 OBRA	# KILOMEROS DE DRENAJE
30	CONSTRUCCIÓN DE UN AULA EN LA ESCUELA SECUNDARIA	MUNICIPIO INLCUYENTE CON DESARROLLO SOCIAL	1 OBRA	# AULAS COSNTRUIDAS
31	CONSTRUCCIÓN DE TECHO FIRME	MUNICIPIO INLCUYENTE CON DESARROLLO SOCIAL	1 OBRA	61 ACCIONES
32	PAVIMENTACIÓN CON CONCRETO HIDRAULICO DE LA CALLE PRINCIPAL	MUNICIPIO PRODUCTIVO INNOVADOR E	1 OBRA	# ML PAVIMENTADOS
33	CONSTRUCCIÓN DE CUARTOS PARA DORMITORIOS	MUNICIPIO INLCUYENTE CON DESARROLLO SOCIAL	1 OBRA	50 ACCIONES

34	REVESTIMIENTO DE CAMINO RURAL A LA COMUNIDAD DE LA SABINERA LOS SILVA	MUNICIPIO PRODUCTIVO INNOVADOR E	1 OBRA	# KILÓMETROS
35	CONSTRUCCIÓN DE CUARTOS PARA DORMITORIOS	MUNICIPIO INLCUYENTE CON DESARROLLO SOCIAL	1 OBRA	50 ACCIONES
36	REHABILITACIÓN DE LA LINEA DE CONDUCCIÓN DE AGUA POTABLE.	MUNICIPIO INLCUYENTE CON DESARROLLO SOCIAL	1 OBRA	#VIVIENDAS CON AGUA POTABLE
37	CONSTRUCCIÓN DE DRENAJE SANITARIO E LA COLONIA LAGUNA ENCANTADA	MUNICIPIO INLCUYENTE CON DESARROLLO SOCIAL	1 OBRA	# ML DE DRENAJE
38	CONSTRUCCIÓN DE PISO FIRME	MUNICIPIO INLCUYENTE CON DESARROLLO SOCIAL	1 OBRA	100 ACCIONES
39	PAVIMENTACIÓN CON CONCRETO HIDRÁULICO DE LA CALLE PRIVADA DE HIDALGO	MUNICIPIO PRODUCTIVO INNOVADOR E	1 OBRA	# ML PAVIMENTADOS
40	CONSTRUCCIÓN DE BARDA PERIMETRAL EN LA ESCUELA PRIMARIA EMILIANO ZAPATA	MUNICIPIO INLCUYENTE CON DESARROLLO SOCIAL	1 OBRA	# ML BARDEADOS
41	MEJORAMIENTO DE AULAS EN LA ESCUELA PRIMARIA EMILIANO ZAPATA	MUNICIPIO INLCUYENTE CON DESARROLLO SOCIAL	AULAS	# AULAS REHABILITADAS
42	CONSTRUCCIÓN DE UN COMEDOR ESCOLAR EN LA ESCUELA PRIMARIA EMILIANO ZAPATA	MUNICIPIO INLCUYENTE CON DESARROLLO SOCIAL	1 COMEDOR	1 COMEDOR CONSTRUIDO
43	REVESTIMIENTO DE CAMINO RURAL A YUCUNDIVI	MUNICIPIO PRODUCTIVO INNOVADOR E	1	# KILÓMETROS
44	CONSTRUCCIÓN DE UN MURO DE CONTENCIÓN EN LA CALLE PRINCIPAL	MUNICIPIO PRODUCTIVO INNOVADOR E	0	# ML PAVIMENTADOS
45	CONSTRUCCIÓN DE UN COMEDOR COMUNITARIO EN LA COMUNIDAD DE LA GUADALUPE	MUNICIPIO INLCUYENTE CON DESARROLLO SOCIAL	1 COMEDOR	1 COMEDOR CONSTRUIDO



	SABINERA			
46	CONSTRUCCIÓN DE ALCANTARILLAS	MUNICIPIO PRODUCTIVO INNOVADOR E	1 OBRA	ML ALCANTARILLADO
47	CONSTRUCCIÓN DE UN COMEDOR COMUNITARIO	MUNICIPIO INLCUYENTE CON DESARROLLO SOCIAL	1 COMEDOR	1 COMEDOR CONSTRUIDO
48	PAVIMENTACIÓN CON CONCRETO HIDRÁULICO DE LA CALLE PRINCIPAL	MUNICIPIO PRODUCTIVO INNOVADOR E	1 OBRA	# ML PAVIMENTADOS
49	MEJORAMIENTO DE LA RED DE ENERGIA ELECTRICA	MUNICIPIO INLCUYENTE CON DESARROLLO SOCIAL	1 OBRA	# VIVIENDAS CON ENERGIA ELÉCTRICA
50	REVESTIMIENTO DE CAMINOS RURALES A LOS RENDON	MUNICIPIO PRODUCTIVO INNOVADOR E	1 OBRA	# KILÓMETROS
51	REVESTIMIENTO DE CAMINO RURAL	MUNICIPIO PRODUCTIVO INNOVADOR E	1 OBRA	# KILÓMETROS
52	CONSTRUCCIÓN DE UN MURO DE CONTENCIÓN EN LA CALLE PRINCIPAL	MUNICIPIO PRODUCTIVO INNOVADOR E	1 OBRA	1 MURO CONSTRUIDO
53	AMPLIACIÓN Y MEJORAMIENTO DE LA RED DE ENERGÍA ELECTRICA	MUNICIPIO INLCUYENTE CON DESARROLLO SOCIAL	1 OBRA	# VIVIENDAS CON ENERGIA ELÉCTRICA
54	CONSTRUCCIÓN DE SANITARIOS PARA LA ESCUELA EMILIANO ZAPATA	MUNICIPIO INLCUYENTE CON DESARROLLO SOCIAL	1 OBRA	# DE SANITARIOS CONSTRUIDOS
55	REHABILITACIÓN DEL CAMINO RURAL A LOS PINOS	MUNICIPIO PRODUCTIVO INNOVADOR E	1 OBRA	# KILÓMETROS
56	MEJORAMIENTO DE VIVIENDA	MUNICIPIO INLCUYENTE CON DESARROLLO SOCIAL	1 OBRA	61 ACCIONES
57	CONSTRUCCION DE UN COMEDOR COMUNITARIO	MUNICIPIO INLCUYENTE CON DESARROLLO SOCIAL	1 COMEDOR	1 OBRA REHALIZADA

58	REVESTIMIENTO DE CAMINO RURAL AL PORTEZUELO	MUNICIPIO PRODUCTIVO INNOVADOR E	1 OBRA	# KILÓMETROS
59	CONSTRUCCIÓN DE UN TECHADO EN EL ÁREA DE IMPARTICIÓN DE EDUCACIÓN FÍSICA DE LA ESCUELA PRIMARIA LÁZARO CARDENAS	MUNICIPIO INCLUYENTE CON DESARROLLO SOCIAL	1 TECHADO	1 TECHADO CONSTRUIDO
60	PAVIMENTACIÓN CON CONCRETO HIDRÁULICO EN CALLE NUEVA	MUNICIPIO PRODUCTIVO INNOVADOR E	1 OBRA	# KILÓMETROS
61	AMPLIACIÓN DE LA RED DE ENERGÍA ELECTRICA	MUNICIPIO INCLUYENTE CON DESARROLLO SOCIAL	1 RED	# VIVIENDAS CON ENERGIA ELÉCTRICA
62	CONSTRUCCION DE UN MURO DE CONTENCION	MUNICIPIO PRODUCTIVO INNOVADOR E	1 OBRA	1 MURO CONSTRUIDO
63	DISPENSARIO MEDICO EN LA UNIDAD MEDICA RURAL	MUNICIPIO INCLUYENTE CON DESARROLLO SOCIAL	1 OBRA	1 DISPENSARIO CONSTRUIDO
64	PAVIMENTACIÓN CON CONCRETO HIDRÁULICO DE LA CALLE INDEPENDENCIA EN EL BARRIO SAN SEBASTIAN	MUNICIPIO PRODUCTIVO INNOVADOR E	1 OBRA	# PAVIMENTADOS ML
65	PAVIMENTACION CON CONCRETO HIDRAULICO DE LA AVENIDA CALZADA REVOLUCION	MUNICIPIO PRODUCTIVO INNOVADOR E	1 OBRA	# REHABILITADOS ML
66	REHABILITACIÓN DE LA CALLE GUERRERO	MUNICIPIO PRODUCTIVO INNOVADOR E	1 OBRA	# REHABILITADOS ML
67	REHABILITACION DEL DRENAJE SANITARIO DE LA CALLE HIDALGO	MUNICIPIO INCLUYENTE CON DESARROLLO SOCIAL	1 OBRA	# REHABILITADOS ML
68	REHABILITACION DEL DRENAJE SANITARIO DE LA CALLE PROFR. MARCOS MENDOZA	MUNICIPIO INCLUYENTE CON DESARROLLO SOCIAL	1 OBRA	# REHABILITADOS ML

69	REHABILITACION DEL DRENAJE SANITARIO DE LA CALLE 2 DE ABRIL	MUNICIPIO INLCUYENTE CON DESARROLLO SOCIAL	1 OBRA	# REHABILITADOS ML
70	REHABILITACIÓN DE LA AVENIDA LÁZARO CARDENAS	MUNICIPIO PRODUCTIVO INNOVADOR E	1 OBRA	# REHABILITADOS ML
71	REHABILITACIÓN DEL DRENAJE SANITARIO DE LA CALLE REFORMA	MUNICIPIO INLCUYENTE CON DESARROLLO SOCIAL	1 OBRA	# REHABILITADOS ML
72	PAVIMENTACIÓN CON CONCRETO HIDRÁULICO DE LA CALLE 21 DE MARZO	MUNICIPIO PRODUCTIVO INNOVADOR E	1 OBRA	# PAVIMENTADOS ML
73	AMPLIACIÓN DEL DRENAJE SANITARIO DE LA CALLE PRIVADA DE REFORMA	MUNICIPIO INLCUYENTE CON DESARROLLO SOCIAL	1 OBRA	1 RED AMPLIADA
74	AMPLIACIÓN RED DE DISTRIBUCIÓN DE ENERGÍA ELÉCTRICA AGUA BUENA	MUNICIPIO INLCUYENTE CON DESARROLLO SOCIAL	1 SISTEMA	#VIVIENDAS CON AGUA POTABLE
75	AMPLIACIÓN DE RED DE DISTRIBUCIÓN DE ENERGÍA ELÉCTRICA TEMAZCAL CENTRO Y TEMAZCAL ALTO	MUNICIPIO INLCUYENTE CON DESARROLLO SOCIAL	1 OBRA	1RED REHABILITADA
76	CONSTRUCCIÓN DEL SISTEMA DE AGUA POTABLE POR GRAVEDAD 1RA ETAPA	MUNICIPIO INLCUYENTE CON DESARROLLO SOCIAL	1 OBRA	#VIVIENDAS CON AGUA POTABLE
77	PAVIMENTACION DE CALLES CON CONCRETO HIDRÁULICO	MUNICIPIO PRODUCTIVO INNOVADOR E	1 OBRA	ML PAVIMENTADOS
78	CONSTRUCCIÓN DE CUARTOS DORMITORIO (MEJORAMIENTO DE VIVIENDA)	MUNICIPIO INLCUYENTE CON DESARROLLO SOCIAL	1 OBRA	100 ACCIONES
79	PAVIMENTACIÓN DE CALLES CON CONCRETO HIDRÁULICO	MUNICIPIO PRODUCTIVO INNOVADOR E	1 OBRA	# PAVIMENTADOS ML

80	AMPLIACIÓN DEL SISTEMA DE AGUA POTABLE	MUNICIPIO INLCUYENTE CON DESARROLLO SOCIAL	1 OBRA	#VIVIENDAS CON AGUA POTABLE
81	AMPLIACIÓN DE LA LINEA DE CONDUCCIÓN DEL SISTEMA DE AGUA POTABLE	MUNICIPIO INLCUYENTE CON DESARROLLO SOCIAL	1 OBRA	#VIVIENDAS CON AGUA POTABLE
82	PAVIMENTACIÓN DE CALLES CON CONCRETO HIDRAULICO	MUNICIPIO PRODUCTIVO INNOVADOR E	1 OBRA	# PAVIMENTADOS ML
83	AMPLIACIÓN DEL SISTEMA DE AGUAPOTABLE	MUNICIPIO INLCUYENTE CON DESARROLLO SOCIAL	1 OBRA	#VIVIENDAS CON AGUA POTABLE
84	CONSTRUCCIÓN DE TECHADO EN LA ESCUELA PRIMARIA GREGORIO TORRES QUINTERO	MUNICIPIO INLCUYENTE CON DESARROLLO SOCIAL	1 OBRA	1 TECHADO CONSTRUIDO
85	CONSTRUCCIÓN DE CUARTOS PARA COCINA(MEJORAMIENTO DE VIVIENDA)	MUNICIPIO INLCUYENTE CON DESARROLLO SOCIAL	1 OBRA	100 ACCIONES
86	PAVIMENTACIÓN DE CALLES CON CONCRETO HIDRÁULICO	MUNICIPIO PRODUCTIVO INNOVADOR E	1 OBRA	# PAVIMENTADOS ML
87	AMPLIACIÓN DEL SISTEMA DE AGUA POTABLE	MUNICIPIO INLCUYENTE CON DESARROLLO SOCIAL	1 OBRA	#VIVIENDAS CON AGUA POTABLE
88	PAVIMENTACIÓN DE CALLES CON CONCRETO HIDRÁULICO	MUNICIPIO PRODUCTIVO INNOVADOR E	1 OBRA	# PAVIMENTADOS ML
89	AMPLIACIÓN DE LA LINEA DE CONDUCCIÓN DEL SISTEMA DE AGUA POTABLE	MUNICIPIO INLCUYENTE CON DESARROLLO SOCIAL	1 OBRA	#VIVIENDAS CON AGUA POTABLE
90	PAVIMENTACIÓN DE CALLES CON CONCRETO HIDRÁULICO	MUNICIPIO PRODUCTIVO INNOVADOR E	1 OBRA	# PAVIMENTADOS ML

91	AMPLIACIÓN DEL SISTEMA DE AGUA POTABLE	MUNICIPIO INLCUYENTE CON DESARROLLO SOCIAL	0	# PAVIMENTADOS ML
92	AMPLIACIÓN DEL SISTEMA DE AGUA POTABLE (RED DE DISTRIBUCIÓN)	MUNICIPIO INLCUYENTE CON DESARROLLO SOCIAL	1 OBRA	#VIVIENDAS CON AGUA POTABLE
93	CONSTRUCCIÓN DE MURO DE CONTENCIÓN EN LA CASA DE SALUD	MUNICIPIO PRODUCTIVO INNOVADOR E	1 OBRA	1 MURO CONSTRUÍDO
94	PAVIMENTACIÓN DE CALLES CON CONCRETO HIDRÁULICO	MUNICIPIO PRODUCTIVO INNOVADOR E	1 OBRA	# PAVIMENTADOS ML
95	AMPLIACIÓN DE LA LINEA DE CONDUCCIÓN DEL SISTEMA DE AGUA POTABLE	MUNICIPIO INLCUYENTE CON DESARROLLO SOCIAL	1 OBRA	#VIVIENDAS CON AGUA POTABLE
96	CONSTRUCCIÓN DE CUARTO PARA COCINA (MEJORAMIENTO DE VIVIENDA)	MUNICIPIO INLCUYENTE CON DESARROLLO SOCIAL	1 OBRA	100 ACCIONES
97	CONSTRUCCIÓN DE CUARTOS DORMITORIO (MEJORAMIENTO DE VIVIENDA)	MUNICIPIO PRODUCTIVO INNOVADOR E	1 OBRA	100 ACCIONES
98	AMPLIACIÓN DE SISTEMA DE AGUA POTABLE	MUNICIPIO INLCUYENTE CON DESARROLLO SOCIAL	1 OBRA	#VIVIENDAS CON AGUA POTABLE
99	AMPLIACIÓN DEL SISTEMA DE AGUA POTABLE	MUNICIPIO INLCUYENTE CON DESARROLLO SOCIAL	1 OBRA	#VIVIENDAS CON AGUA POTABLE
100	CONSTRUCCION DE CUARTOS DORMITORIO MEJORAMIENTO DE VIVIENDA	MUNICIPIO INLCUYENTE CON DESARROLLO SOCIAL	1 OBRA	100 ACCIONES
101	REHABILITACION DEL CAMINO	MUNICIPIO PRODUCTIVO INNOVADOR E	1 OBRA	# KILÓMETROS
102	CONSTRUCCION DE CUARTOS DORMITORIO MEJORAMIENTO DE VIVIENDA	MUNICIPIO INLCUYENTE CON DESARROLLO SOCIAL	1 OBRA	100 ACCIONES

103	CONSTRUCCIÓN DE CUARTOS DORMITORIO MEJORAMIENTO DE VIVIENDA	MUNICIPIO INLCUYENTE CON DESARROLLO SOCIAL	1	100 ACCIONES
104	AMPLIACION DEL SISTEMA DE AGUA POTABLE	MUNICIPIO INLCUYENTE CON DESARROLLO SOCIAL	1 OBRA	#VIVIENDAS CON AGUA POTABLE
105	CONSTRUCCION DE CUARTOS DORMITORIO (MEJORAMIENTO DE VIVIENDA)	MUNICIPIO INLCUYENTE CON DESARROLLO SOCIAL	1 OBRA	100 ACCIONES
106	AMPLIACION DE LA LINEA DE CONDUCCION DEL AGUA POTABLE EL CALVARIO	MUNICIPIO INLCUYENTE CON DESARROLLO SOCIAL	1 OBRA	#VIVIENDAS CON AGUA POTABLE
107	CONSTRUCCION DE ALUMBRADO PUBLICO NO CONVENCIONAL	MUNICIPIO PRODUCTIVO INNOVADOR E	1 OBRA	# LUMINARIAS
108	CONSTRUCCIÓN DE ALUMBRADO PUBLICO NO CONVENCIONAL	MUNICIPIO PRODUCTIVO INNOVADOR E	1 OBRA	# LUMINARIAS
109	CONSTRUCCION DEL COLECTOR DEL DRENAJE SANITARIO EN LA POBLACION DE SAN SEBASTIAN TECOMAXTLAHUACA	MUNICIPIO PRODUCTIVO INNOVADOR E	1 OBRA	# ML DRENAJE CONSTRUIDOS
110	CONSTRUCCION DE UN TECHADO EN EL AREA DE IMPARTICION DE EDUCACION FISICA DE LA ESCUELA SECUNDARIA TECNICA MO.142	MUNICIPIO INLCUYENTE CON DESARROLLO SOCIAL	1 OBRA	1 TECHADO CONSTRUIDO
111	CONSTRUCCION DE UN TECHADO EN EL AREA DE IMPARTICION DE EDUCACION FISICA DE LA ESCUELA PRIMARIA TIERRA Y LIBERTAD BARRIO DE SAN PEDRO	MUNICIPIO INLCUYENTE CON DESARROLLO SOCIAL	1 OBRA	1 TECHADO CONSTRUIDO

112	MEJORAMIENTO DE LA UNIDAD DEPORTIVA	MUNICIPIO PRODUCTIVO INNOVADOR E	1 OBRA	
113	REHABILITACION DE LA PLANTA DE TRATAMIENTO EN LA POBLACION DE SAN SEBASTIAN TECOMAXTLAHUACA	MUNICIPIO PRODUCTIVO INNOVADOR E	1 OBRA	1 PLANTA REHABILITADA
114	AMPLIACION DE LA RED ELECTRICA EN LA CABECERA MUNICIPAL DEL MUNICIPIO DE SAN SEBASTIAN TECOMAXTLAHUACA	MUNICIPIO INLCUYENTE CON DESARROLLO SOCIAL	1	# VIVIENDAS CON ENERGIA ELÉCTRICA
115	CONSTRUCCION DE SISTEMA DE AGUA POTABLE	MUNICIPIO INLCUYENTE CON DESARROLLO SOCIAL	1 SISTEMA	#VIVIENDAS CON AGUA POTABLE
116	AMPLIACION Y REPOTENCIALIZACION DE LA RED DE ENERGIA ELECTRICA	MUNICIPIO INLCUYENTE CON DESARROLLO SOCIAL	1 OBRA	# VIVIENDAS CON ENERGIA ELÉCTRICA
117	CONSTRUCCION DE CUARTOS DORMITORIOS	MUNICIPIO INLCUYENTE CON DESARROLLO SOCIAL	1 OBRA	100 ACCIONES
118	CALENTADORES SOLARES	MUNICIPIO PRODUCTIVO INNOVADOR E	1 OBRA	100 ACCIONES
119	ESTUFAS ECOLOGICAS	MUNICIPIO INLCUYENTE CON DESARROLLO SOCIAL	1 OBRA	100 ACCIONES
120	AMPLIACION DE LA RED DE ENERGIA ELECTRICA	MUNICIPIO INLCUYENTE CON DESARROLLO SOCIAL	1 OBRA	# VIVIENDAS CON ENERGIA ELÉCTRICA
121	CONSTRUCCION DE UNA CANCHA DE BASQUETBOL EN LA COMUNIDAD DE CAHUAYA	MUNICIPIO PRODUCTIVO INNOVADOR E	1 OBRA	1 CANCHA CONSTRUIDA

122	AMPLIACIÓN DE LA RED ELÉCTRICA	MUNICIPIO INCLUYENTE CON DESARROLLO SOCIAL	1 OBRA	# VIVIENDAS CON ENERGIA ELÉCTRICA
123	CONSTRUCCION DE UN TECHADO EN EL AREA DE IMPARTICION DE EDUCACION FISICA DE LA ESCUELA PRIMARIA DE TECOMAXTLAHUACA EL VIEJO	MUNICIPIO INCLUYENTE CON DESARROLLO SOCIAL	1 OBRA	1 TECHADO CONSTRUIDO
124	MEJORAMIENTO DEL ALUMBRADO PUBLICO EN LAS CALLES DE LA POBLACION DE SAN SEBASTIAN TECOMAXTLAHUACA	MUNICIPIO PRODUCTIVO INNOVADOR E	1 OBRA	# LUMINARIAS
125	REHABILITACION DEL CAMINO RURAL A LOS PINOS	MUNICIPIO PRODUCTIVO INNOVADOR E	1 OBRA	# KILÓMETROS
126	REHABILITACION DEL TRAMO CARRETERO ENTRONQUE CON HUAJUAPAN DE LEON SANTIAGO JUXTLAHUACA A LA POBLACION DE SAN SEBASTIAN TECOMAXTLAHUACA	MUNICIPIO PRODUCTIVO INNOVADOR E	1 OBRA	# KM DE CARRETERA REHABILITADA
127	REHABILITACION DEL TRAMO CARRETERO SAN SEBASTIAN TECOMAXTLAHUACA GUADALUPE NUNDACO	MUNICIPIO PRODUCTIVO INNOVADOR E	1 OBRA	# KM DE CARRETERA REHABILITADA
128	DESAZOLVE DE RIO EN LA POBLACION DE SAN SEBASTIAN TECOMAXTLAHUACA	MUNICIPIO PRODUCTIVO INNOVADOR E	1 OBRA	1 POZO DESAZOLVADO
129	CONSTRUCCIÓN DE UN RELLENO SANITARIO EN LA POBLACION DE SAN SEBASTIAN TECOMAXTLAHUACA	MUNICIPIO PRODUCTIVO INNOVADOR E	1 OBRA	1 RELLENO SANITARIO CONSTRUIDO.



130	REHABILITACION DE LA LINEA DE CONDUCCION DEL SISTEMA DE AGUA POTABLE	MUNICIPIO INLCUYENTE CON DESARROLLO SOCIAL	1 SISTEMA	#VIVIENDAS CON AGUA POTABLE
131	CONSTRUCCION DE BAÑOS CON BIODIGESTORES	MUNICIPIO INLCUYENTE CON DESARROLLO SOCIAL	1 OBRA	100 ACCIONES REHALIZADAS
132	CONSTRUCCION DE BAÑOS CON BIODIGESTORES	MUNICIPIO INLCUYENTE CON DESARROLLO SOCIAL	1 OBRA	100 ACCIONES REHALIZADAS
133	CONSTRUCCIÓN DE BAÑOS CON BIODIGESTORES	MUNICIPIO INLCUYENTE CON DESARROLLO SOCIAL	1 OBRA	100 ACCIONES REHALIZADAS
134	CONSTRUCCIÓN DE BAÑOS CON BIODIGESTORES	MUNICIPIO INLCUYENTE CON DESARROLLO SOCIAL	1 OBRA	100 ACCIONES REHALIZADAS
135	CONSTRUCCION DE BAÑOS CON BIODIGESTOR	MUNICIPIO INLCUYENTE CON DESARROLLO SOCIAL	1 OBRA	100 ACCIONES REHALIZADAS
136	CANCHA DE FUTBOL 7 (UNIDAD DEPORTIVA)	MUNICIPIO PRODUCTIVO INNOVADOR E	1 OBRA	1 CANCHA CONSTRUIDA
137	CONSTRUCCION DE BAÑOS CON BIODIGESTORES	MUNICIPIO INLCUYENTE CON DESARROLLO SOCIAL	1 OBRA	100 ACCIONES REHALIZADAS
138	CONSTRUCCION DE AGENCIA MUNICIPAL	MUNICIPIO PRODUCTIVO INNOVADOR E	1 OBRA	1 AGENCIA MUNICIPAL CONSTRUIDA
139	CONSTRUCCION DE BAÑOS CON BIODIGESTORES	MUNICIPIO INLCUYENTE CON DESARROLLO SOCIAL	1 OBRA	100 ACCIONES REHALIZADAS
140	CONSTRUCCION DE CANCHA DE BASQUETBOL	MUNICIPIO PRODUCTIVO INNOVADOR E	1 OBRA	1 CANCHA CONSTRUIDA
141	CONSTRUCCION DE UNA CANCHA DE FUTBOL 7 (UNIDAD DEPORTIVA 1RA ETAPA)	MUNICIPIO PRODUCTIVO INNOVADOR E	1 OBRA	1 CANCHA CONSTRUIDA
142	CONSTRUCCION DE UN POLIDEPORTIVO EN LA ESCUELA SECUNDARIA TECNICA NO. 142	MUNICIPIO PRODUCTIVO INNOVADOR E	1 OBRA	1 POLIDEPORTIVO CONSTRUIDO

143	CONSTRUCCION DEL SISTEMA DE AGUA POTABLE EN LA COLONIA EL MIRADOR RIO DE HIELO JUAREZ	MUNICIPIO INLCUYENTE CON DESARROLLO SOCIAL	1 OBRA	#VIVIENDAS CON AGUA POTABLE
144	AMPLIACION DE LA RED DE ENERGIA ELECTRICA EN LAS CALLES DEL BARRIO DE SAN PEDRO	MUNICIPIO INLCUYENTE CON DESARROLLO SOCIAL	1 OBRA	# VIVIENDAS CON ENERGIA ELÉCTRICA
145	AMPLIACION DE LA RED DE ENERGIA ELECTRICA EN LAS CALLES DEL BARRIO SAN SEBASTIAN	MUNICIPIO INLCUYENTE CON DESARROLLO SOCIAL	1 RED	# VIVIENDAS CON ENERGIA ELÉCTRICA
146	CANCHA DE FUTBOL 7 UNIDAD DEPORTIVA 1ERA ETAPA	MUNICIPIO PRODUCTIVO INNOVADOR	1 OBRA	1 CANCHA CONSTRUIDA

#### 14. Seguimiento y evaluación.

En este apartado, se establecieron los responsables del seguimiento de los proyectos con el objetivo de verificar el cumplimiento de las metas e indicadores establecidos en el proyecto.

Para tal efecto la persona responsable tiene la obligación de constatar que al momento de ejecutar cada una de las obras, proyectos o acciones se nombre un contralor social que este en contacto a su vez con el contralor municipal y con ello ejecutar los proyectos con calidad.

No.	PROGRAMA	Responsable	INVOLUCRADOS EN LA INVERSION
MUNICIPIO MODERNO Y TRANSPARENTE	2% PROGRAMA DE DESARROLLO INSTITUCIONAL MUNICIPAL	PRESIDENTE MUNICIPAL Y REGIDORES	FAIS-MUNICIPIO

MUNICIPIO PRODUCTIVO E INNOVADOR	REHABILITACIÓN DE LA RED DE DRENAJE SANITARIO EN LAS CALLES DE LA CABECERA MUNICIPAL.	PRESIDENT A MUNICIPAL Y REGIDORES	CEA-CONAGUA-MUNICIPIO
MUNICIPIO INLCUYENTE CON DESARROLLO SOCIAL	CONSTRUCCIÓN DEL SISTEMA DE AGUA POTABLE EN LA CABECERA MUNICIPAL.	PRESIDENT A MUNICIPAL Y REGIDORES	CEA-CONAGUA-MUNICIPIO
MUNICIPIO INLCUYENTE CON DESARROLLO SOCIAL	AMPLIACIÓN DEL SISTEMA DE AGUA POTABLE EN LA CABECERA MUNICIPAL.	PRESIDENT A MUNICIPAL Y REGIDORES	CEA-CONAGUA-MUNICIPIO
MUNICIPIO PRODUCTIVO E INNOVADOR	REHABILITACIÓN DEL DRENAJE SANITARIO EN LA POBLACIÓN DE SAN SEBASTIAN TECOMAXTLAHUACA.	PRESIDENT A MUNICIPAL Y REGIDORES	CEA-CONAGUA-MUNICIPIO
MUNICIPIO INLCUYENTE CON DESARROLLO SOCIAL	CONSTRUCCIÓN DE UN COMEDOR ESCOLAR EN EL JARDIN DE NIÑOS "RUFINO TAMAYO"	PRESIDENT A MUNICIPAL Y REGIDORES	SEP-IOCIFED-MUNICIPIO

MUNICIPIO INLCUYENTE CON DESARROLLO SOCIAL	CONSTRUCCIÓN DE UN COMEDOR ESCOLAR EN EL JARDIN DE NIÑOS IGNACIO ZARAGOZA	PRESIDENT A MUNICIPAL Y REGIDORES	SEP-IOCIFED-MUNICIPIO
MUNICIPIO PRODUCTIVO E INNOVADOR	PAVIMENTACIÓN CON CONCRETO HIDRAULICO DE LA CALLE MORELOS	PRESIDENT A MUNICIPAL Y REGIDORES	RAMO 23-FAIS.
MUNICIPIO INLCUYENTE CON DESARROLLO SOCIAL	REHABILITACIÓN DEL COMEDOR COMUNITARIO EN EL BARRIO DE SANTA ROSA.	PRESIDENT A MUNICIPAL Y REGIDORES	SEP-IOCIFED-MUNICIPIO
MUNICIPIO INLCUYENTE CON DESARROLLO SOCIAL	CONSTRUCCIÓN DE UN COMEDOR COMUNITARIO	PRESIDENT A MUNICIPAL Y REGIDORES	SEP-IOCIFED-MUNICIPIO
MUNICIPIO INLCUYENTE CON DESARROLLO SOCIAL	REHABILITACIÓN DEL SISTEMA DE AGUA POTABLE	PRESIDENT A MUNICIPAL Y REGIDORES	CEA-CONAGUA-MUNICIPIO
MUNICIPIO INLCUYENTE CON DESARROLLO SOCIAL	CONSTRUCCIÓN DEL SISTEMA DE AGUA POTABLE	PRESIDENT A MUNICIPAL Y REGIDORES	CEA-CONAGUA-MUNICIPIO
MUNICIPIO INLCUYENTE CON DESARROLLO SOCIAL	CONSTRUCCIÓN DE UN COMEDOR COMUNITARIO EN LA COMUNIDAD DE YUCUNDIVI	PRESIDENT A MUNICIPAL Y REGIDORES	SEP-IOCIFED-MUNICIPIO

MUNICIPIO INLCUYENTE CON DESARROLLO SOCIAL	REHABILITACIÓN DEL SISTEMA DE AGUA POTABLE	PRESIDENT A MUNICIPAL Y REGIDORES	CEA-CONAGUA-MUNICIPIO
MUNICIPIO PRODUCTIVO E INNOVADOR	REVESTIMIENTO DE CALLES EN LA LOCALIDAD DE BUENA VISTA	PRESIDENT A MUNICIPAL Y REGIDORES	RAMO 23-FAIS.
MUNICIPIO INLCUYENTE CON DESARROLLO SOCIAL	REHABILITACIÓN DE LA LINEA DE CONDUCCIÓN DE AGUA POTABLE	PRESIDENT A MUNICIPAL Y REGIDORES	CEA-CONAGUA-MUNICIPIO
MUNICIPIO INLCUYENTE CON DESARROLLO SOCIAL	CONSTRUCCIÓN DE UNA UNIDAD MEDICA	PRESIDENT A MUNICIPAL Y REGIDORES	
MUNICIPIO INLCUYENTE CON DESARROLLO SOCIAL	CONSTRUCCIÓN DE UN COMEDOR COMUNITARIO	PRESIDENT A MUNICIPAL Y REGIDORES	SEP-IOCIFED-MUNICIPIO
MUNICIPIO INLCUYENTE CON DESARROLLO SOCIAL	AMPLIACIÓN DEL SISTEMA DE AGUA POTABLE	PRESIDENT A MUNICIPAL Y REGIDORES	CEA-CONAGUA-MUNICIPIO
MUNICIPIO INLCUYENTE CON DESARROLLO SOCIAL	CONSTRUCCIÓN DE UN TANQUE DE ALMACENAMIENTO DE AGUA POTABLE	PRESIDENT A MUNICIPAL Y REGIDORES	CEA-CONAGUA-MUNICIPIO
MUNICIPIO PRODUCTIVO E INNOVADOR	PAVIMENTACIÓN CON CONCRETO HIDRÁULICO DE LA CALLE PRINCIPAL	PRESIDENT A MUNICIPAL Y REGIDORES	RAMO 23-FAIS.

MUNICIPIO INLCUYENTE CON DESARROLLO SOCIAL	AMPLIACIÓN DEL SISTEMA DE AGUA POTABLE	PRESIDENT A MUNICIPAL Y REGIDORES	CEA-CONAGUA-MUNICIPIO
MUNICIPIO INLCUYENTE CON DESARROLLO SOCIAL	CONSTRUCCIÓN DE UN TANQUE DE ALMACENAMIENTO DE AGUA POTABLE	PRESIDENT A MUNICIPAL Y REGIDORES	CEA-CONAGUA-MUNICIPIO
MUNICIPIO INLCUYENTE CON DESARROLLO SOCIAL	REHABILITACIÓN DEL POZO DE AGUA POTABLE EN LA COMUNIDAD DE CAHUAYÁ	PRESIDENT A MUNICIPAL Y REGIDORES	CEA-CONAGUA-MUNICIPIO
MUNICIPIO INLCUYENTE CON DESARROLLO SOCIAL	CONSTRUCCIÓN DEL SISTEMA DE AGUA POTABLE	PRESIDENT A MUNICIPAL Y REGIDORES	CEA-CONAGUA-MUNICIPIO
MUNICIPIO PRODUCTIVO E INNOVADOR	REVESTIMIENTO DE CAMINO RURAL A YOSONDICA	PRESIDENT A MUNICIPAL Y REGIDORES	CAO-SCT-FAIS
MUNICIPIO PRODUCTIVO E INNOVADOR	CONSTRUCCIÓN DE UN MURO DE CONTENCIÓN EN LA CALLE PRINCIPAL	PRESIDENT A MUNICIPAL Y REGIDORES	RAMO 23-FAIS.
MUNICIPIO PRODUCTIVO E INNOVADOR	REVESTIMIENTO DE CALLE PRINCIPAL DE LA COMUNIDAD DE SAN SEBASTIAN LOS CHOLULA	PRESIDENT A MUNICIPAL Y REGIDORES	RAMO 23-FAIS.

MUNICIPIO INLCUYENTE CON DESARROLLO SOCIAL	REHABILITACION DEL DRENAJE SANITARIO DE LA CALLE 20 DE NOVIEMBRE	PRESIDENT A MUNICIPAL Y REGIDORES	CEA-CONAGUA-MUNICIPIO
MUNICIPIO INLCUYENTE CON DESARROLLO SOCIAL	CONSTRUCCIÓN DE UN AULA EN LA ESCUELA SECUNDARIA	PRESIDENT A MUNICIPAL Y REGIDORES	SEP-IOCIFED-MUNICIPIO
MUNICIPIO INLCUYENTE CON DESARROLLO SOCIAL	CONSTRUCCIÓN DE TECHO FIRME	PRESIDENT A MUNICIPAL Y REGIDORES	SEDESOL-MUNICIPIO FAIS
MUNICIPIO PRODUCTIVO E INNOVADOR	PAVIMENTACIÓN CON CONCRETO HIDRAULICO DE LA CALLE PRINCIPAL	PRESIDENT A MUNICIPAL Y REGIDORES	RAMO 23-FAIS.
MUNICIPIO INLCUYENTE CON DESARROLLO SOCIAL	CONSTRUCCIÓN DE CUARTOS PARA DORMITORIOS	PRESIDENT A MUNICIPAL Y REGIDORES	SEDESOL-MUNICIPIO FAIS
MUNICIPIO PRODUCTIVO E INNOVADOR	REVESTIMIENTO DE CAMINO RURAL A LA COMUNIDAD DE LA SABINERA LOS SILVA	PRESIDENT A MUNICIPAL Y REGIDORES	CAO-SCT-FAIS
MUNICIPIO INLCUYENTE CON DESARROLLO SOCIAL	CONSTRUCCIÓN DE CUARTOS PARA DORMITORIOS	PRESIDENT A MUNICIPAL Y REGIDORES	SEDESOL-MUNICIPIO FAIS

MUNICIPIO INLCUYENTE CON DESARROLLO SOCIAL	REHABILITACIÓN DE LA LINEA DE CONDUCCIÓN DE AGUA POTABLE.	PRESIDENT A MUNICIPAL Y REGIDORES	CEA-CONAGUA-MUNICIPIO
MUNICIPIO INLCUYENTE CON DESARROLLO SOCIAL	CONSTRUCCIÓN DE DRENAJE SANITARIO E LA COLONIA LAGUNA ENCANTADA	PRESIDENT A MUNICIPAL Y REGIDORES	CEA-CONAGUA-MUNICIPIO
MUNICIPIO INLCUYENTE CON DESARROLLO SOCIAL	CONSTRUCCIÓN DE PISO FIRME	PRESIDENT A MUNICIPAL Y REGIDORES	SEDESOL-MUNICIPIO FAIS
MUNICIPIO PRODUCTIVO E INNOVADOR	PAVIMENTACIÓN CON CONCRETO HIDRÁULICO DE LA CALLE PRIVADA DE HIDALGO	PRESIDENT A MUNICIPAL Y REGIDORES	RAMO 23-FAIS.
MUNICIPIO INLCUYENTE CON DESARROLLO SOCIAL	CONSTRUCCIÓN DE BARDA PERIMETRAL EN LA ESCUELA PRIMARIA EMILIANO ZAPATA	PRESIDENT A MUNICIPAL Y REGIDORES	SEP-IOCIFED-MUNICIPIO
MUNICIPIO INLCUYENTE CON DESARROLLO SOCIAL	MEJORAMIENTO DE AULAS EN LA ESCUELA PRIMARIA EMILIANO ZAPATA	PRESIDENT A MUNICIPAL Y REGIDORES	SEP-IOCIFED-MUNICIPIO



MUNICIPIO INLCUYENTE CON DESARROLLO SOCIAL	CONSTRUCCIÓN DE UN COMEDOR ESCOLAR EN LA ESCUELA PRIMARIA EMILIANO ZAPATA	PRESIDENT A MUNICIPAL Y REGIDORES	SEP-IOCIFED-MUNICIPIO
MUNICIPIO PRODUCTIVO E INNOVADOR	REVESTIMIENTO DE CAMINO RURAL A YUCUNDIVI	PRESIDENT A MUNICIPAL Y REGIDORES	CAO-SCT-FAIS
MUNICIPIO PRODUCTIVO E INNOVADOR	CONSTRUCCIÓN DE UN MURO DE CONTENCIÓN EN LA CALLE PRINCIPAL	PRESIDENT A MUNICIPAL Y REGIDORES	RAMO 23-FAIS.
MUNICIPIO INLCUYENTE CON DESARROLLO SOCIAL	CONSTRUCCIÓN DE UN COMEDOR COMUNITARIO EN LA COMUNIDAD DE GUADALUPE LA SABINERA	PRESIDENT A MUNICIPAL Y REGIDORES	SEP-IOCIFED-MUNICIPIO
MUNICIPIO PRODUCTIVO E INNOVADOR	CONSTRUCCIÓN DE ALCANTARILLAS	PRESIDENT A MUNICIPAL Y REGIDORES	SEDESOL-MUNICIPIO FAIS
MUNICIPIO INLCUYENTE CON DESARROLLO SOCIAL	CONSTRUCCIÓN DE UN COMEDOR COMUNITARIO	PRESIDENT A MUNICIPAL Y REGIDORES	SEP-IOCIFED-MUNICIPIO
MUNICIPIO PRODUCTIVO E INNOVADOR	PAVIMENTACIÓN CON CONCRETO HIDRÁULICO DE LA CALLE PRINCIPAL	PRESIDENT A MUNICIPAL Y REGIDORES	RAMO 23-FAIS.

MUNICIPIO INLCUYENTE CON DESARROLLO SOCIAL	MEJORAMIENTO DE LA RED DE ENERGIA ELECTRICA	PRESIDENT A MUNICIPAL Y REGIDORES	CFE- MUNICIPIO
MUNICIPIO PRODUCTIVO E INNOVADOR	REVESTIMIENTO DE CAMINOS RURALES A LOS RENDON	PRESIDENT A MUNICIPAL Y REGIDORES	CAO-SCT- FAIS
MUNICIPIO PRODUCTIVO E INNOVADOR	REVESTIMIENTO DE CAMINO RURAL	PRESIDENT A MUNICIPAL Y REGIDORES	CAO-SCT- FAIS
MUNICIPIO PRODUCTIVO E INNOVADOR	CONSTRUCCIÓN DE UN MURO DE CONTENCIÓN EN LA CALLE PRINCIPAL	PRESIDENT A MUNICIPAL Y REGIDORES	RAMO 23- FAIS.
MUNICIPIO INLCUYENTE CON DESARROLLO SOCIAL	AMPLIACIÓN Y MEJORAMIENTO DE LA RED DE ENERGÍA ELECTRICA	PRESIDENT A MUNICIPAL Y REGIDORES	CFE- MUNICIPIO
MUNICIPIO INLCUYENTE CON DESARROLLO SOCIAL	CONSTRUCCIÓN DE SANITARIOS PARA LA ESCUELA EMILIANO ZAPATA	PRESIDENT A MUNICIPAL Y REGIDORES	SEP- IOCIFED- MUNICIPIO
MUNICIPIO PRODUCTIVO E INNOVADOR	REHABILITACIÓN DEL CAMINO RURAL A LOS PINOS	PRESIDENT A MUNICIPAL Y REGIDORES	CAO-SCT- FAIS
MUNICIPIO INLCUYENTE CON DESARROLLO SOCIAL	MEJORAMIENTO DE VIVIENDA	PRESIDENT A MUNICIPAL Y REGIDORES	SEDESOL- MUNICIPIO FAIS

MUNICIPIO INLCUYENTE CON DESARROLLO SOCIAL	CONSTRUCCION DE UN COMEDOR COMUNITARIO	PRESIDENT A MUNICIPAL Y REGIDORES	SEP- IOCIFED- MUNICIPIO
MUNICIPIO PRODUCTIVO E INNOVADOR	REVESTIMIENTO DE CAMINO RURAL AL PORTEZUELO	PRESIDENT A MUNICIPAL Y REGIDORES	CAO-SCT- FAIS
MUNICIPIO INCLUYENTE CON DESARROLLO SOCIAL	CONSTRUCCIÓN DE UN TECHADO EN EL ÁREA DE IMPARTICIÓN DE EDUCACIÓN FÍSICA DE LA ESCUELA PRIMARIA LÁZARO CARDENAS	PRESIDENT A MUNICIPAL Y REGIDORES	SEP- IOCIFED- MUNICIPIO
MUNICIPIO PRODUCTIVO E INNOVADOR	PAVIMENTACIÓN CON CONCRETO HIDRÁULICO EN CALLE NUEVA	PRESIDENT A MUNICIPAL Y REGIDORES	RAMO 23- FAIS.
MUNICIPIO INLCUYENTE CON DESARROLLO SOCIAL	AMPLIACIÓN DE LA RED DE ENERGÍA ELECTRICA	PRESIDENT A MUNICIPAL Y REGIDORES	CFE- MUNICIPIO
MUNICIPIO PRODUCTIVO E INNOVADOR	CONSTRUCCION DE UN MURO DE CONTENCIÓN	PRESIDENT A MUNICIPAL Y REGIDORES	RAMO 23- FAIS.
MUNICIPIO INLCUYENTE CON DESARROLLO SOCIAL	DISPENSARIO MEDICO EN LA UNIDAD MEDICA RURAL	PRESIDENT A MUNICIPAL Y REGIDORES	SSO-FAIS

MUNICIPIO PRODUCTIVO E INNOVADOR	PAVIMENTACIÓN CON CONCRETO HIDRÁULICO DE LA CALLE INDEPENDENCIA EN EL BARRIO SAN SEBASTIAN	PRESIDENT A MUNICIPAL Y REGIDORES	RAMO 23-FAIS.
MUNICIPIO PRODUCTIVO E INNOVADOR	PAVIMENTACION CON CONCRETO HIDRAULICO DE LA AVENIDA CALZADA REVOLUCION	PRESIDENT A MUNICIPAL Y REGIDORES	RAMO 23-FAIS.
MUNICIPIO PRODUCTIVO E INNOVADOR	REHABILITACIÓN DE LA CALLE GUERRERO	PRESIDENT A MUNICIPAL Y REGIDORES	FAIS-MUNICIPIO
MUNICIPIO INLCUYENTE CON DESARROLLO SOCIAL	REHABILITACION DEL DRENAJE SANITARIO DE LA CALLE HIDALGO	PRESIDENT A MUNICIPAL Y REGIDORES	CEA-CONAGUA-MUNICIPIO
MUNICIPIO INLCUYENTE CON DESARROLLO SOCIAL	REHABILITACION DEL DRENAJE SANITARIO DE LA CALLE PROFR. MARCOS MENDOZA	PRESIDENT A MUNICIPAL Y REGIDORES	CEA-CONAGUA-MUNICIPIO
MUNICIPIO INLCUYENTE CON DESARROLLO SOCIAL	REHABILITACION DEL DRENAJE SANITARIO DE LA CALLE 2 DE ABRIL	PRESIDENT A MUNICIPAL Y REGIDORES	CEA-CONAGUA-MUNICIPIO

MUNICIPIO PRODUCTIVO E INNOVADOR	REHABILITACIÓN DE LA AVENIDA LÁZARO CARDENAS	PRESIDENTA MUNICIPAL Y REGIDORES	FAIS-MUNICIPIO
MUNICIPIO INLCUYENTE CON DESARROLLO SOCIAL	REHABILITACIÓN DEL DRENAJE SANITARIO DE LA CALLE REFORMA	PRESIDENTA MUNICIPAL Y REGIDORES	CEA-CONAGUA-MUNICIPIO
MUNICIPIO PRODUCTIVO E INNOVADOR	PAVIMENTACIÓN CON CONCRETO HIDRÁULICO DE LA CALLE 21 DE MARZO	PRESIDENTA MUNICIPAL Y REGIDORES	FAIS-MUNICIPIO
MUNICIPIO INLCUYENTE CON DESARROLLO SOCIAL	AMPLIACIÓN DEL DRENAJE SANITARIO DE LA CALLE PRIVADA DE REFORMA	PRESIDENTA MUNICIPAL Y REGIDORES	CEA-CONAGUA-MUNICIPIO
MUNICIPIO INLCUYENTE CON DESARROLLO SOCIAL	AMPLIACIÓN RED DE DISTRIBUCIÓN DE ENERGÍA ELÉCTRICA AGUA BUENA	PRESIDENTA MUNICIPAL Y REGIDORES	CEA-CONAGUA-MUNICIPIO
MUNICIPIO INLCUYENTE CON DESARROLLO SOCIAL	AMPLIACIÓN DE RED DE DISTRIBUCIÓN DE ENERGÍA ELÉCTRICA TEMAZCAL CENTRO Y TEMAZCAL ALTO	PRESIDENTA MUNICIPAL Y REGIDORES	CFE-MUNICIPIO

MUNICIPIO INLCUYENTE CON DESARROLLO SOCIAL	CONSTRUCCIÓN DEL SISTEMA DE AGUA POTABLE POR GRAVEDAD 1RA ETAPA	PRESIDENT A MUNICIPAL Y REGIDORES	CEA-CONAGUA-MUNICIPIO
MUNICIPIO PRODUCTIVO E INNOVADOR	PAVIMENTACION DE CALLES CON CONCRETO HIDRÁULICO	PRESIDENT A MUNICIPAL Y REGIDORES	RAMO 23-FAIS.
MUNICIPIO INLCUYENTE CON DESARROLLO SOCIAL	CONSTRUCCIÓN DE CUARTOS DORMITORIO (MEJORAMIENTO DE VIVIENDA)	PRESIDENT A MUNICIPAL Y REGIDORES	SEDESOL-MUNICIPIO FAIS
MUNICIPIO PRODUCTIVO E INNOVADOR	PAVIMENTACIÓN DE CALLES CON CONCRETO HIDRÁULICO	PRESIDENT A MUNICIPAL Y REGIDORES	RAMO 23-FAIS.
MUNICIPIO INLCUYENTE CON DESARROLLO SOCIAL	AMPLIACIÓN DEL SISTEMA DE AGUA POTABLE	PRESIDENT A MUNICIPAL Y REGIDORES	CEA-CONAGUA-MUNICIPIO
MUNICIPIO INLCUYENTE CON DESARROLLO SOCIAL	AMPLIACIÓN DE LA LINEA DE CONDUCCIÓN DEL SISTEMA DE AGUA POTABLE	PRESIDENT A MUNICIPAL Y REGIDORES	CEA-CONAGUA-MUNICIPIO
MUNICIPIO PRODUCTIVO E INNOVADOR	PAVIMENTACIÓN DE CALLES CON CONCRETO HIDRAULICO	PRESIDENT A MUNICIPAL Y REGIDORES	RAMO 23-FAIS.

MUNICIPIO INLCUYENTE CON DESARROLLO SOCIAL	AMPLIACIÓN DEL SISTEMA DE AGUAPOTABLE	PRESIDENT A MUNICIPAL Y REGIDORES	CEA-CONAGUA-MUNICIPIO
MUNICIPIO INLCUYENTE CON DESARROLLO SOCIAL	CONSTRUCCIÓN DE TECHADO EN LA ESCUELA PRIMARIA GREGORIO TORRES QUINTERO	PRESIDENT A MUNICIPAL Y REGIDORES	SEP-IOCIFED-MUNICIPIO
MUNICIPIO INLCUYENTE CON DESARROLLO SOCIAL	CONSTRUCCIÓN DE CUARTOS PARA COCINA(MEJORAMIENTO DE VIVIENDA)	PRESIDENT A MUNICIPAL Y REGIDORES	SEDESOL-MUNICIPIO FAIS
MUNICIPIO PRODUCTIVO E INNOVADOR	PAVIMENTACIÓN DE CALLES CON CONCRETO HIDRÁULICO	PRESIDENT A MUNICIPAL Y REGIDORES	RAMO 23-FAIS.
MUNICIPIO INLCUYENTE CON DESARROLLO SOCIAL	AMPLIACIÓN DEL SISTEMA DE AGUA POTABLE	PRESIDENT A MUNICIPAL Y REGIDORES	CEA-CONAGUA-MUNICIPIO
MUNICIPIO PRODUCTIVO E INNOVADOR	PAVIMENTACIÓN DE CALLES CON CONCRETO HIDRÁULICO	PRESIDENT A MUNICIPAL Y REGIDORES	RAMO 23-FAIS.
MUNICIPIO INLCUYENTE CON DESARROLLO SOCIAL	AMPLIACIÓN DE LA LINEA DE CONDUCCIÓN DEL SISTEMA DE AGUA POTABLE	PRESIDENT A MUNICIPAL Y REGIDORES	CEA-CONAGUA-MUNICIPIO

MUNICIPIO PRODUCTIVO E INNOVADOR	PAVIMENTACIÓN DE CALLES CON CONCRETO HIDRÁULICO	PRESIDENTA MUNICIPAL Y REGIDORES	RAMO 23-FAIS.
MUNICIPIO INCLUYENTE CON DESARROLLO SOCIAL	AMPLIACIÓN DEL SISTEMA DE AGUA POTABLE	PRESIDENTA MUNICIPAL Y REGIDORES	CEA-CONAGUA-MUNICIPIO
MUNICIPIO INCLUYENTE CON DESARROLLO SOCIAL	AMPLIACIÓN DEL SISTEMA DE AGUA POTABLE (RED DE DISTRIBUCIÓN)	PRESIDENTA MUNICIPAL Y REGIDORES	CEA-CONAGUA-MUNICIPIO
MUNICIPIO PRODUCTIVO E INNOVADOR	CONSTRUCCIÓN DE MURO DE CONTENCIÓN EN LA CASA DE SALUD	PRESIDENTA MUNICIPAL Y REGIDORES	RAMO 23-FAIS.
MUNICIPIO PRODUCTIVO E INNOVADOR	PAVIMENTACIÓN DE CALLES CON CONCRETO HIDRÁULICO	PRESIDENTA MUNICIPAL Y REGIDORES	RAMO 23-FAIS.
MUNICIPIO INCLUYENTE CON DESARROLLO SOCIAL	AMPLIACIÓN DE LA LINEA DE CONDUCCIÓN DEL SISTEMA DE AGUA POTABLE	PRESIDENTA MUNICIPAL Y REGIDORES	CEA-CONAGUA-MUNICIPIO
MUNICIPIO INCLUYENTE CON DESARROLLO SOCIAL	CONSTRUCCIÓN DE CUARTO PARA COCINA (MEJORAMIENTO DE VIVIENDA)	PRESIDENTA MUNICIPAL Y REGIDORES	SEDESOL-MUNICIPIO FAIS



MUNICIPIO PRODUCTIVO E INNOVADOR	CONSTRUCCIÓN DE CUARTOS DORMITORIO (MEJORAMIENTO DE VIVIENDA)	PRESIDENTA MUNICIPAL Y REGIDORES	SEDESOL-MUNICIPIO FAIS
MUNICIPIO INLCUYENTE CON DESARROLLO SOCIAL	AMPLIACIÓN DE SISTEMA DE AGUA POTABLE	PRESIDENTA MUNICIPAL Y REGIDORES	CEA-CONAGUA-MUNICIPIO
MUNICIPIO INLCUYENTE CON DESARROLLO SOCIAL	AMPLIACIÓN DEL SISTEMA DE AGUA POTABLE	PRESIDENTA MUNICIPAL Y REGIDORES	CEA-CONAGUA-MUNICIPIO
MUNICIPIO INLCUYENTE CON DESARROLLO SOCIAL	CONSTRUCCION DE CUARTOS DORMITORIO MEJORAMIENTO DE VIVIENDA	PRESIDENTA MUNICIPAL Y REGIDORES	SEDESOL-MUNICIPIO FAIS
MUNICIPIO PRODUCTIVO E INNOVADOR	REHABILITACION DEL CAMINO	PRESIDENTA MUNICIPAL Y REGIDORES	CAO-SCT-FAIS
MUNICIPIO INLCUYENTE CON DESARROLLO SOCIAL	CONSTRUCCION DE CUARTOS DORMITORIO MEJORAMIENTO DE VIVIENDA	PRESIDENTA MUNICIPAL Y REGIDORES	SEDESOL-MUNICIPIO FAIS
MUNICIPIO INLCUYENTE CON DESARROLLO SOCIAL	CONSTRUCCIÓN DE CUARTOS DORMITORIO MEJORAMIENTO DE VIVIENDA	PRESIDENTA MUNICIPAL Y REGIDORES	SEDESOL-MUNICIPIO FAIS

MUNICIPIO INLCUYENTE CON DESARROLLO SOCIAL	AMPLIACION DEL SISTEMA DE AGUA POTABLE	PRESIDENT A MUNICIPAL Y REGIDORES	CEA-CONAGUA-MUNICIPIO
MUNICIPIO INLCUYENTE CON DESARROLLO SOCIAL	CONSTRUCCION DE CUARTOS DORMITORIO (MEJORAMIENTO DE VIVIENDA)	PRESIDENT A MUNICIPAL Y REGIDORES	SEDESOL-MUNICIPIO FAIS
MUNICIPIO INLCUYENTE CON DESARROLLO SOCIAL	AMPLIACION DE LA LINEA DE CONDUCCION DEL AGUA POTABLE EL CALVARIO	PRESIDENT A MUNICIPAL Y REGIDORES	CEA-CONAGUA-MUNICIPIO
MUNICIPIO PRODUCTIVO E INNOVADOR	CONSTRUCCION DE ALUMBRADO PUBLICO NO CONVENCIONAL	PRESIDENT A MUNICIPAL Y REGIDORES	FAIS-MUNICIPIO
MUNICIPIO PRODUCTIVO E INNOVADOR	CONSTRUCCIÓN DE ALUMBRADO PUBLICO NO CONVENCIONAL	PRESIDENT A MUNICIPAL Y REGIDORES	FAIS-MUNICIPIO
MUNICIPIO PRODUCTIVO E INNOVADOR	CONSTRUCCION DEL COLECTOR DEL DRENAJE SANITARIO EN LA POBLACION DE SAN SEBASTIAN TECOMAXTLAHUACA	PRESIDENT A MUNICIPAL Y REGIDORES	CEA-CONAGUA-MUNICIPIO

MUNICIPIO INLCUYENTE CON DESARROLLO SOCIAL	CONSTRUCCION DE UN TECHADO EN EL AREA DE IMPARTICION DE EDUCACION FISICA DE LA ESCUELA SECUNDARIA TECNICA MO.142	PRESIDENT A MUNICIPAL Y REGIDORES	SEP- IOCIFED- MUNICIPIO
MUNICIPIO INLCUYENTE CON DESARROLLO SOCIAL	CONSTRUCCION DE UN TECHADO EN EL AREA DE IMPARTICION DE EDUCACION FISICA DE LA ESCUELA PRIMARIA TIERRA Y LIBERTAD BARRIO DE SAN PEDRO	PRESIDENT A MUNICIPAL Y REGIDORES	SEP- IOCIFED- MUNICIPIO
MUNICIPIO PRODUCTIVO E INNOVADOR	MEJORAMIENTO DE LA UNIDAD DEPORTIVA	PRESIDENT A MUNICIPAL Y REGIDORES	RAMO 23- FAIS.
MUNICIPIO PRODUCTIVO E INNOVADOR	REHABILITACION DE LA PLANTA DE TRATAMIENTO EN LA POBLACION DE SAN SEBASTIAN TECOMAXTLAHUACA	PRESIDENT A MUNICIPAL Y REGIDORES	CEA- CONAGUA- MUNICIPIO

MUNICIPIO INLCUYENTE CON DESARROLLO SOCIAL	AMPLIACION DE LA RED ELECTRICA EN LA CABECERA MUNICIPAL DEL MUNICIPIO DE SAN SEBASTIAN TECOMAXTLAHUACA	PRESIDENT A MUNICIPAL Y REGIDORES	CFE- MUNICIPIO
MUNICIPIO INLCUYENTE CON DESARROLLO SOCIAL	CONSTRUCCION DE SISTEMA DE AGUA POTABLE	PRESIDENT A MUNICIPAL Y REGIDORES	CEA- CONAGUA- MUNICIPIO
MUNICIPIO INLCUYENTE CON DESARROLLO SOCIAL	AMPLIACION Y REPOTENCIALIZACION DE LA RED DE ENERGIA ELECTRICA	PRESIDENT A MUNICIPAL Y REGIDORES	CFE- MUNICIPIO
MUNICIPIO INLCUYENTE CON DESARROLLO SOCIAL	CONSTRUCCION DE CUARTOS DORMITORIOS	PRESIDENT A MUNICIPAL Y REGIDORES	SEDESOL- MUNICIPIO FAIS
MUNICIPIO PRODUCTIVO E INNOVADOR	CALENTADORES SOLARES	PRESIDENT A MUNICIPAL Y REGIDORES	SEDESOL- MUNICIPIO FAIS
MUNICIPIO INLCUYENTE CON DESARROLLO SOCIAL	ESTUFAS ECOLOGICAS	PRESIDENT A MUNICIPAL Y REGIDORES	SEDESOL- MUNICIPIO FAIS
MUNICIPIO INLCUYENTE CON DESARROLLO SOCIAL	AMPLIACION DE LA RED DE ENERGIA ELECTRICA	PRESIDENT A MUNICIPAL Y REGIDORES	CFE- MUNICIPIO

MUNICIPIO PRODUCTIVO E INNOVADOR	CONSTRUCCION DE UNA CANCHA DE BASQUETBOL EN LA COMUNIDAD DE CAHUAYA	PRESIDENT A MUNICIPAL Y REGIDORES	MUNICIPIO -CONADE
MUNICIPIO INLCUYENTE CON DESARROLLO SOCIAL	AMPLIACIÓN DE LA RED ELECTRICA	PRESIDENT A MUNICIPAL Y REGIDORES	CFE- MUNICIPIO
MUNICIPIO INCLUYENTE CON DESARROLLO SOCIAL	CONSTRUCCION DE UN TECHADO EN EL AREA DE IMPARTICION DE EDUCACION FISICA DE LA ESCUELA PRIMARIA DE TECOMAXTLAHUACA EL VIEJO	PRESIDENT A MUNICIPAL Y REGIDORES	SEP- IOCIFED- MUNICIPIO
MUNICIPIO PRODUCTIVO E INNOVADOR	MEJORAMIENTO DEL ALUMBRADO PUBLICO EN LAS CALLES DE LA POBLACION DE SAN SEBASTIAN TECOMAXTLAHUACA	PRESIDENT A MUNICIPAL Y REGIDORES	RAMO 23- FAIS.
MUNICIPIO PRODUCTIVO E INNOVADOR	REHABILITACION DEL CAMINO RURAL A LOS PINOS	PRESIDENT A MUNICIPAL Y REGIDORES	CAO-SCT- FAIS

MUNICIPIO PRODUCTIVO E INNOVADOR	REHABILITACION DEL TRAMO CARRETERO ENTRONQUE CON HUAJUAPAN DE LEON SANTIAGO JUXTLAHUACA A LA POBLACION DE SAN SEBASTIAN TECOMAXTLAHUACA	PRESIDENT A MUNICIPAL Y REGIDORES	CAO-SCT-FAIS
MUNICIPIO PRODUCTIVO E INNOVADOR	REHABILITACION DEL TRAMO CARRETERO SAN SEBASTIAN TECOMAXTLAHUACA GUADALUPE NUNDACO	PRESIDENT A MUNICIPAL Y REGIDORES	CAO-SCT-FAIS
MUNICIPIO PRODUCTIVO E INNOVADOR	DESAZOLVE DE RIO EN LA POBLACION DE SAN SEBASTIAN TECOMAXTLAHUACA	PRESIDENT A MUNICIPAL Y REGIDORES	CEA-CONAGUA-MUNICIPIO
MUNICIPIO PRODUCTIVO E INNOVADOR	CONSTRUCCIÓN DE UN RELLENO SANITARIO EN LA POBLACION DE SAN SEBASTIAN TECOMAXTLAHUACA	PRESIDENT A MUNICIPAL Y REGIDORES	CEA-CONAGUA-MUNICIPIO
MUNICIPIO INLCUYENTE CON DESARROLLO SOCIAL	REHABILITACION DE LA LINEA DE CONDUCCION DEL SISTEMA DE AGUA POTABLE	PRESIDENT A MUNICIPAL Y REGIDORES	CEA-CONAGUA-MUNICIPIO

MUNICIPIO INLCUYENTE CON DESARROLLO SOCIAL	CONSTRUCCION DE BAÑOS CON BIODIGESTORES	PRESIDENTA MUNICIPAL Y REGIDORES	SEDESOL-MUNICIPIO FAIS
MUNICIPIO INLCUYENTE CON DESARROLLO SOCIAL	CONSTRUCCION DE BAÑOS CON BIODIGESTORES	PRESIDENTA MUNICIPAL Y REGIDORES	SEDESOL-MUNICIPIO FAIS
MUNICIPIO INLCUYENTE CON DESARROLLO SOCIAL	CONSTRUCCIÓN DE BAÑOS CON BIODIGESTORES	PRESIDENTA MUNICIPAL Y REGIDORES	SEDESOL-MUNICIPIO FAIS
MUNICIPIO INLCUYENTE CON DESARROLLO SOCIAL	CONSTRUCCIÓN DE BAÑOS CON BIODIGESTORES	PRESIDENTA MUNICIPAL Y REGIDORES	SEDESOL-MUNICIPIO FAIS
MUNICIPIO INLCUYENTE CON DESARROLLO SOCIAL	CONSTRUCCION DE BAÑOS CON BIODIGESTOR	PRESIDENTA MUNICIPAL Y REGIDORES	SEDESOL-MUNICIPIO FAIS
MUNICIPIO PRODUCTIVO E INNOVADOR	CANCHA DE FUTBOL 7 (UNIDAD DEPORTIVA)	PRESIDENTA MUNICIPAL Y REGIDORES	MUNICIPIO -CONADE
MUNICIPIO INLCUYENTE CON DESARROLLO SOCIAL	CONSTRUCCION DE BAÑOS CON BIODIGESTORES	PRESIDENTA MUNICIPAL Y REGIDORES	SEDESOL-MUNICIPIO FAIS
MUNICIPIO PRODUCTIVO E INNOVADOR	CONSTRUCCION DE AGENCIA MUNICIPAL	PRESIDENTA MUNICIPAL Y REGIDORES	RAMO28 E INGRESOS PROPIOS
MUNICIPIO INLCUYENTE CON DESARROLLO SOCIAL	CONSTRUCCION DE BAÑOS CON BIODIGESTORES	PRESIDENTA MUNICIPAL Y REGIDORES	SEDESOL-MUNICIPIO FAIS

MUNICIPIO PRODUCTIVO E INNOVADOR	CONSTRUCCION DE CANCHA DE BASQUETBOL	PRESIDENTA MUNICIPAL Y REGIDORES	MUNICIPIO -CONADE
MUNICIPIO PRODUCTIVO E INNOVADOR	CONSTRUCCION DE UNA CANCHA DE FUTBOL 7 (UNIDAD DEPORTIVA 1RA ETAPA)	PRESIDENTA MUNICIPAL Y REGIDORES	MUNICIPIO -CONADE
MUNICIPIO PRODUCTIVO E INNOVADOR	CONSTRUCCION DE UN POLIDEPORTIVO EN LA ESCUELA SECUNDARIA TECNICA NO. 142	PRESIDENTA MUNICIPAL Y REGIDORES	SEP- IOCIFED- MUNICIPIO
MUNICIPIO INLCUYENTE CON DESARROLLO SOCIAL	CONSTRUCCION DEL SISTEMA DE AGUA POTABLE EN LA COLONIA EL MIRADOR RIO DE HIELO JUAREZ	PRESIDENTA MUNICIPAL Y REGIDORES	CEA- CONAGUA- MUNICIPIO
MUNICIPIO INLCUYENTE CON DESARROLLO SOCIAL	AMPLIACION DE LA RED DE ENERGIA ELECTRICA EN LAS CALLES DEL BARRIO DE SAN PEDRO	PRESIDENTA MUNICIPAL Y REGIDORES	CFE- MUNICIPIO



MUNICIPIO INLCUYENTE CON DESARROLLO SOCIAL	AMPLIACION DE LA RED DE ENERGIA ELECTRICA EN LAS CALLES DEL BARRIO SAN SEBASTIAN	PRESIDENT A MUNICIPAL Y REGIDORES	CFE- MUNICIPIO
MUNICIPIO PRODUCTIVO E INNOVADOR	CANCHA DE FUTBOL 7 UNIDAD DEPORTIVA 1ERA ETAPA	PRESIDENT A MUNICIPAL Y REGIDORES	MUNICIPIO -CONADE

## **15. ANEXOS**

### **15.1. MATRIZ DE COSISTENCIA MUNICIPAL**

### **15.2. ACTA DE PRIORIZACIÓN DE OBRAS MUNICIPALES.**

### **15.3. ACTA DE VALIDACIÓN DEL PLAN MUNICIPAL DE DESARROLLO.** (SE ANEXAN IMPRESOS EN ORIGINAL)

EJE	TEMA	OBJETIVO	ESTRATEGIA	LINEA DE ACCION	PROBLEMÁTICA IDENTIFICADA	PROGRAMA PROYECTO O ACCION	OBJETIVO DEL PROYECTO	META PROG.	NUM. BENEFICIARIOS/HOGARES	INDICADOR	COSTO APROXIMADO	FUENTE DE FINANC.	PERIODO DE EJECUCION
MUNICIPIO INCLUYE CON DESARROLLO SOCIAL	SALUD	GARANTIZAR EL ACCESO Y GOCE Y DISFRUTE DE LOS SERVICIOS DE SALUD, SUMINISTRO DE MEDICAMENTOS Y USO DE LA MEDICINA TRADICIONAL.	GESTIÓN DE AUTORIDADES MUNICIPALES PARA SOLVENTAR LAS NECESIDADES EN EL TEMA DE SALUD.	DAR MANTENIMIENTO A LAS INSTALACIONES EXISTENTES DEL CENTRO DE SALUD.	EN RELACIÓN A LA INFRAESTRUCTURA SE PUEDE MENCIONAR, LA FALTA EQUIPO MÉDICO, MOBILIARIO Y MEDICAMENTOS PARA BRINDAR UN MEJOR SERVICIO A LOS BENEFICIARIOS	REHABILITACIÓN DE LOS CENTROS DE SALUD EXISTENTES EN LAS COMUNIDADES	CONTAR CON MEJORES INSTALACIONES PARA SERVICIO DE LA COMUNIDAD	1 OBRA	TODA LA COMUNIDAD	UNIDAD DE SALUD REHABILITADA	S/A	SSO-MUNICIPIO (FAIS)	2017-2019
MUNICIPIO INCLUYE CON DESARROLLO SOCIAL	SALUD	• GARANTIZAR EL ACCESO Y GOCE Y DISFRUTE DE LOS SERVICIOS DE SALUD, SUMINISTRO DE MEDICAMENTOS Y USO DE LA MEDICINA TRADICIONAL.	GESTIÓN DE AUTORIDADES MUNICIPALES PARA SOLVENTAR LAS NECESIDADES EN EL TEMA DE SALUD.	DAR MANTENIMIENTO A LAS INSTALACIONES EXISTENTES DEL CENTRO DE SALUD.	EN RELACIÓN A LA INFRAESTRUCTURA SE PUEDE MENCIONAR, LA FALTA EQUIPO MÉDICO, MOBILIARIO Y MEDICAMENTOS PARA BRINDAR UN MEJOR SERVICIO A LOS BENEFICIARIOS	DISPENSARIO MEDICO EN LA UNIDAD MEDICA RURAL, SAN SEBASTIÁN TECOMAXTLAHUACA	CONTAR CON MEJORES INSTALACIONES PARA SERVICIO DE LA COMUNIDAD	0.00	TODA LA COMUNIDAD	UNIDAD DE SALUD REHABILITADA	S/A	SSO-MUNICIPIO (FAIS)	2017-2019
MUNICIPIO INCLUYE CON DESARROLLO SOCIAL	SALUD					CONSTRUCCIÓN DE UNA UNIDAD MEDICA		1 OBRA	TODA LA COMUNIDAD	AMPLIACIÓN DEL SISTEMA DE AGUA POTABLE, SAN MATEO TUNUCHI			2017-2019
MUNICIPIO INCLUYE CON DESARROLLO SOCIAL	VIVIENDA (DRENAJE)	GARANTIZAR QUE LA COMUNIDAD CUENTE CON UN SISTEMA DE DRENAJE O BAÑOS BIODIGESTORES, EVITANDO LA CONTAMINACIÓN	SEGUIMIENTO A LAS GESTIONES PARA OBRAS DE DRENAJE O ADQUISICIÓN DE BIODIGESTORES.	• PRIORIZAR OBRAS DE DRENAJE PARA CUBRIR REZAGO SOCIAL	CARENCIA DEL SERVICIO DE DRENAJE EN VARIAS CALLES DE LA CABECERA MUNICIPAL Y AGENCIAS.	REHABILITACIÓN DE LA RED DE DRENAJE SANITARIO EN LAS CALLES DE LA CABECERA MUNICIPAL.	EVITAR LA CONTAMINACIÓN DEL MEDIO AMBIENTE Y MANEJO ADECUADO DE DESECHOS LÍQUIDOS.	1 OBRA	# HABITANTES	1 RED DE DRENAJE REHABILITADA	S/A	CEA-CONAGUA-MUNICIPIO	2017-2019

		ÓN DEL MEDIO AMBIENTE											
MUNICIPAL INCLUYE CON DESARROLLO SOCIAL	VIVIENDA (AGUA POTABLE)	GARANTIZAR UN BUEN SERVICIO DE AGUA POTABLE, LIMPIA Y DE CALIDAD A LA POBLACIÓN EN GENERAL.	CONSTRUCCIÓN Y MANTENIMIENTO CONSTANTE A LOS SISTEMAS DE AGUA POTABLE	REALIZAR TEQUIOS PARA LA CONSTRUCCIÓN , REHABILITACIÓN Y MANTENIMIENTO DE LOS TANQUES Y POZOS DE ALMACENAMIENTO DE AGUA POTABLE.	CARENCIA DE NUEVOS SISTEMAS DE AGUA POTABLE EN LAS COMUNIDADES.	CONSTRUCCIÓN DEL SISTEMA DE AGUA POTABLE EN LA CABECERA MUNICIPAL.	LOGRAR UNA EFICIENTE DISTRIBUCIÓN DE AGUA POTABLE EN LAS VIVIENDAS DEL MUNICIPIO Y AGENCIAS	1 OBRA	1 COMUNIDAD	1 SISTEMA DE AGUA POTABLE	S/A	CEA- CONAGUA- MUNICIPIO	2017- 2019
MUNICIPAL INCLUYE CON DESARROLLO SOCIAL	VIVIENDA (AGUA POTABLE)	GARANTIZAR UN BUEN SERVICIO DE AGUA POTABLE, LIMPIA Y DE CALIDAD A LA POBLACIÓN EN GENERAL.	CONSTRUCCIÓN Y MANTENIMIENTO CONSTANTE A LOS SISTEMAS DE AGUA POTABLE	REALIZAR TEQUIOS PARA LA CONSTRUCCIÓN , REHABILITACIÓN Y MANTENIMIENTO DE LOS TANQUES Y POZOS DE ALMACENAMIENTO DE AGUA POTABLE.	CARENCIA DE NUEVOS SISTEMAS DE AGUA POTABLE EN LAS COMUNIDADES.	AMPLIACIÓN DEL SISTEMA DE AGUA POTABLE EN LA CABECERA MUNICIPAL.	LOGRAR UNA EFICIENTE DISTRIBUCIÓN DE AGUA POTABLE EN LAS VIVIENDAS DEL MUNICIPIO Y AGENCIAS	1 OBRA	1 COMUNIDAD	1 SISTEMA DE AGUA POTABLE	S/A	CEA- CONAGUA- MUNICIPIO	2017- 2019
MUNICIPAL INCLUYE CON DESARROLLO SOCIAL	VIVIENDA (DRENAJE)	GARANTIZAR QUE LA COMUNIDAD CUENTE CON UN SISTEMA DE DRENAJE O BAÑOS BIODIGESTORES, EVITANDO LA CONTAMINACIÓN DEL MEDIO AMBIENTE	SEGUIMIENTO A LAS GESTIONES PARA OBRAS DE DRENAJE O ADQUISICIÓN DE BIODIGESTORES.	• PRIORIZAR OBRAS DE DRENAJE PARA CUBRIR REZAGO SOCIAL	CARENCIA DEL SERVICIO DE DRENAJE EN VARIAS CALLES DE LA CABECERA MUNICIPAL Y AGENCIAS.	REHABILITACIÓN DEL DRENAJE SANITARIO EN LA POBLACIÓN DE SAN SEBASTIAN TECOMAXTLAHUACA.	EVITAR LA CONTAMINACIÓN DEL MEDIO AMBIENTE Y MANEJO ADECUADO DE DESECHOS LÍQUIDOS.	500 ML	# HABITANTES	1 RED DE DRENAJE REHABILITADA	S/A	CEA- CONAGUA- MUNICIPIO	2017- 2019

MUNICIPIO INCLUYE NTE CON DESARROLLO SOCIAL	GRUPOS VULNERABLES	GARANTIZAR EL ACCESO A LOS SERVICIOS PRIORITARIOS A LAS DIFERENTES PERSONAS IDENTIFICADAS EN GRUPOS VULNERABLES DE LA POBLACIÓN.	ATENCIÓN OPORTUNA DE GRUPOS VULNERABLES QUE NO TENGAN ACCESO A LOS ALIMENTOS Y NECESIDADES PRIORITARIAS.	BÚSQUEDA DE APOYOS EN INSTITUCIONES PÚBLICAS O PRIVADAS PARA BENEFICIO DE LOS GRUPOS VULNERABLES	EN GENERAL LOS GRUPOS VULNERABLES, NIÑOS, NIÑAS, ADOLESCENTES, MUJERES Y PERSONAS CON CAPACIDADES DIFERENTES, TIENEN DIFERENTES NECESIDADES EN DIFERENTES ÁREAS, PRINCIPALMENTE EN EL TEMA DE ALIMENTACIÓN,	CONSTRUCCIÓN DE UN COMEDOR ESCOLAR EN EL JARDIN DE NIÑOS "RUFINO TAMAYO"	GARANTIZAR LA ALIMENTACION DE LOS GRUPOS VULNERABLES	1 OBRA		1 COMEDOR ESCOLAR	S/A	SEP-IOCIFED-MUNICIPIO	2017-2019
MUNICIPIO INCLUYE NTE CON DESARROLLO SOCIAL	GRUPOS VULNERABLES	GARANTIZAR EL ACCESO A LOS SERVICIOS PRIORITARIOS A LAS DIFERENTES PERSONAS IDENTIFICADAS EN GRUPOS VULNERABLES DE LA POBLACIÓN.	ATENCIÓN OPORTUNA DE GRUPOS VULNERABLES QUE NO TENGAN ACCESO A LOS ALIMENTOS Y NECESIDADES PRIORITARIAS.	BÚSQUEDA DE APOYOS EN INSTITUCIONES PÚBLICAS O PRIVADAS PARA BENEFICIO DE LOS GRUPOS VULNERABLES	EN GENERAL LOS GRUPOS VULNERABLES, NIÑOS, NIÑAS, ADOLESCENTES, MUJERES Y PERSONAS CON CAPACIDADES DIFERENTES, TIENEN DIFERENTES NECESIDADES EN DIFERENTES ÁREAS, PRINCIPALMENTE EN EL TEMA DE ALIMENTACIÓN,	CONSTRUCCIÓN DE UN COMEDOR ESCOLAR EN EL JARDIN DE NIÑOS IGNACIO ZARAGOZA	GARANTIZAR LA ALIMENTACION DE LOS GRUPOS VULNERABLES	1 OBRA		1 COMEDOR ESCOLAR	S/A	SEP-IOCIFED-MUNICIPIO	2017-2019
EJE 5	INFRAESTRUCTURA PÚBLICA	• CONTAR CON MEJOR INFRAESTRUCTURA PARA BENEFICIO DE LA COMUNIDAD.	• BUSCAR FUENTES DE FINANCIAMIENTO PARA LA CONCURRENCIA DE RECURSOS	• CREAR UN COMITÉ QUE LE DÉ SEGUIMIENTO OPORTUNO A LAS OBRAS DE PAVIMENTACIÓN	• EN EL MUNICIPIO TAMBIÉN HACE FALTA PAVIMENTACIÓN DE ALGUNAS CALLES, ALUMBRADO	PAVIMENTACIÓN CON CONCRETO HIDRAULICO DE LA CALLE MORELOS	PREVENIR INCOMUNICACIONES EN TIEMPOS DE LLUVIAS	1 KM		#CALLE PAVIMENTADA	S/A	RAMO 23-FAIS.	2017-2019

			CON LAS DEPENDENCIAS GUBERNAMENTALES CORRESPONDIENTES AL TEMA		PÚBLICO EN MAL ESTADO Y TENER ESPACIOS PARA LA PRÁCTICA DE DEPORTES.								
MUNICIPIO INCLUYE NTE CON DESARROLLO SOCIAL	GRUPOS VULNERABLES	GARANTIZAR EL ACCESO A LOS SERVICIOS PRIORITARIOS A LAS DIFERENTES PERSONAS IDENTIFICADAS EN GRUPOS VULNERABLES DE LA POBLACIÓN.	ATENCIÓN OPORTUNA DE GRUPOS VULNERABLES QUE NO TENGAN ACCESO A LOS ALIMENTOS Y NECESIDADES PRIORITARIAS.	BÚSQUEDA DE APOYOS EN INSTITUCIONES PÚBLICAS O PRIVADAS PARA BENEFICIO DE LOS GRUPOS VULNERABLES	EN GENERAL LOS GRUPOS VULNERABLES, NIÑOS, NIÑAS, ADOLESCENTES, MUJERES Y PERSONAS CON CAPACIDADES DIFERENTES, TIENEN DIFERENTES NECESIDADES EN DIFERENTES ÁREAS, PRINCIPALMENTE EN EL TEMA DE ALIMENTACIÓN,	REHABILITACIÓN DEL COMEDOR COMUNITARIO EN EL BARRIO DE SANTA ROSA.	GARANTIZAR LA ALIMENTACIÓN DE LOS GRUPOS VULNERABLES	1 OBRA		1 COMEDOR COMUNITARIO	S/A	SEDESOL-MUNICIPIO FAIS	2017-2019
MUNICIPIO INCLUYE NTE CON DESARROLLO SOCIAL	GRUPOS VULNERABLES	GARANTIZAR EL ACCESO A LOS SERVICIOS PRIORITARIOS A LAS DIFERENTES PERSONAS IDENTIFICADAS EN GRUPOS VULNERABLES DE LA POBLACIÓN.	ATENCIÓN OPORTUNA DE GRUPOS VULNERABLES QUE NO TENGAN ACCESO A LOS ALIMENTOS Y NECESIDADES PRIORITARIAS.	BÚSQUEDA DE APOYOS EN INSTITUCIONES PÚBLICAS O PRIVADAS PARA BENEFICIO DE LOS GRUPOS VULNERABLES	EN GENERAL LOS GRUPOS VULNERABLES, NIÑOS, NIÑAS, ADOLESCENTES, MUJERES Y PERSONAS CON CAPACIDADES DIFERENTES, TIENEN DIFERENTES NECESIDADES EN DIFERENTES ÁREAS, PRINCIPALMENTE EN EL TEMA DE ALIMENTACIÓN,	CONSTRUCCIÓN DE UN COMEDOR COMUNITARIO	GARANTIZAR LA ALIMENTACIÓN DE LOS GRUPOS VULNERABLES	1 OBRA		1 COMEDOR COMUNITARIO	S/A	SEDESOL-MUNICIPIO FAIS	2017-2019

MUNICIPIO INCLUYE NTE CON DESARROLLO SOCIAL	VIVIENDA (AGUA POTABLE)	GARANTIZAR UN BUEN SERVICIO DE AGUA POTABLE, LIMPIA Y DE CALIDAD A LA POBLACIÓN EN GENERAL.	CONSTRUCCIÓN Y MANTENIMIENTO CONSTANTE A LOS SISTEMAS DE AGUA POTABLE	REALIZAR TEQUIOS PARA LA CONSTRUCCIÓN, REHABILITACIÓN Y MANTENIMIENTO DE LOS TANQUES Y POZOS DE ALMACENAMIENTO DE AGUA POTABLE.	FALTA DE REHABILITACIÓN DE LOS SISTEMAS DE AGUA POTABLE	REHABILITACIÓN DEL SISTEMA DE AGUA POTABLE	LOGRAR UNA EFICIENTE DISTRIBUCIÓN DE AGUA POTABLE EN LAS VIVIENDAS DEL MUNICIPIO Y AGENCIAS	1 OBRA	1 COMUNIDAD	1 SISTEMA DE AGUA POTABLE REHABILITADO	S/A	CEA-CONAGUA-MUNICIPIO	2017-2019
MUNICIPIO INCLUYE NTE CON DESARROLLO SOCIAL	VIVIENDA (AGUA POTABLE)	GARANTIZAR UN BUEN SERVICIO DE AGUA POTABLE, LIMPIA Y DE CALIDAD A LA POBLACIÓN EN GENERAL.	CONSTRUCCIÓN Y MANTENIMIENTO CONSTANTE A LOS SISTEMAS DE AGUA POTABLE	REALIZAR TEQUIOS PARA LA CONSTRUCCIÓN, REHABILITACIÓN Y MANTENIMIENTO DE LOS TANQUES Y POZOS DE ALMACENAMIENTO DE AGUA POTABLE.	CARENCIA DE NUEVOS SISTEMAS DE AGUA POTABLE EN LAS COMUNIDADES.	CONSTRUCCIÓN DEL SISTEMA DE AGUA POTABLE	LOGRAR UNA EFICIENTE DISTRIBUCIÓN DE AGUA POTABLE EN LAS VIVIENDAS DEL MUNICIPIO Y AGENCIAS	1 OBRA	1 COMUNIDAD	1 SISTEMA DE AGUA POTABLE	S/A	CEA-CONAGUA-MUNICIPIO	2017-2019
MUNICIPIO INCLUYE NTE CON DESARROLLO SOCIAL	GRUPOS VULNERABLES	GARANTIZAR EL ACCESO A LOS SERVICIOS PRIORITARIOS A LAS DIFERENTES PERSONAS IDENTIFICADAS EN GRUPOS VULNERABLES DE LA POBLACIÓN.	ATENCIÓN OPORTUNA DE GRUPOS VULNERABLES QUE NO TENGAN ACCESO A LOS ALIMENTOS Y NECESIDADES PRIORITARIAS.	BÚSQUEDA DE APOYOS EN INSTITUCIONES PÚBLICAS O PRIVADAS PARA BENEFICIO DE LOS GRUPOS VULNERABLES	EN GENERAL LOS GRUPOS VULNERABLES, NIÑOS, NIÑAS, ADOLESCENTES, MUJERES Y PERSONAS CON CAPACIDADES DIFERENTES, TIENEN DIFERENTES NECESIDADES EN DIFERENTES ÁREAS, PRINCIPALMENTE EN EL TEMA DE ALIMENTACIÓN,	CONSTRUCCIÓN DE UN COMEDOR COMUNITARIO EN LA COMUNIDAD DE YUCUNDIVI	GARANTIZAR LA ALIMENTACIÓN DE LOS GRUPOS VULNERABLES	1 OBRA		1 COMEDOR COMUNITARIO	S/A	SEDESOL-MUNICIPIO FAIS	2017-2019

MUNICIPIO INCLUYE NTE CON DESARROLLO SOCIAL	VIVIENDA (AGUA POTABLE)	GARANTIZAR UN BUEN SERVICIO DE AGUA POTABLE, LIMPIA Y DE CALIDAD A LA POBLACIÓN EN GENERAL.	CONSTRUCCIÓN Y MANTENIMIENTO CONSTANTE A LOS SISTEMAS DE AGUA POTABLE	REALIZAR TEQUIOS PARA LA CONSTRUCCIÓN, REHABILITACIÓN Y MANTENIMIENTO DE LOS TANQUES Y POZOS DE ALMACENAMIENTO DE AGUA POTABLE.	FALTA DE REHABILITACIÓN DE LOS SISTEMAS DE AGUA POTABLE	REHABILITACIÓN DEL SISTEMA DE AGUA POTABLE	LOGRAR UNA EFICIENTE DISTRIBUCIÓN DE AGUA POTABLE EN LAS VIVIENDAS DEL MUNICIPIO Y AGENCIAS	1 OBRA	1 COMUNIDAD	1 SISTEMA DE AGUA POTABLE	S/A	CEA-CONAGUA-MUNICIPIO	2017-2019
MUNICIPIO INCLUYE NTE CON DESARROLLO SOCIAL	VIVIENDA (AGUA POTABLE)	GARANTIZAR UN BUEN SERVICIO DE AGUA POTABLE, LIMPIA Y DE CALIDAD A LA POBLACIÓN EN GENERAL.	CONSTRUCCIÓN Y MANTENIMIENTO CONSTANTE A LOS SISTEMAS DE AGUA POTABLE	REALIZAR TEQUIOS PARA LA CONSTRUCCIÓN, REHABILITACIÓN Y MANTENIMIENTO DE LOS TANQUES Y POZOS DE ALMACENAMIENTO DE AGUA POTABLE.	FALTA DE REHABILITACIÓN DE LOS SISTEMAS DE AGUA POTABLE	REHABILITACIÓN DE LA LINEA DE CONDUCCIÓN DE AGUA POTABLE	LOGRAR UNA EFICIENTE DISTRIBUCIÓN DE AGUA POTABLE EN LAS VIVIENDAS DEL MUNICIPIO Y AGENCIAS	1 OBRA	1 COMUNIDAD	1 LINEA DE CONDUCCIÓN DE AGUA POTABLE REHABILITADA	S/A	CEA-CONAGUA-MUNICIPIO	2017-2019
MUNICIPIO INCLUYE NTE CON DESARROLLO SOCIAL	GRUPOS VULNERABLES	GARANTIZAR EL ACCESO A LOS SERVICIOS PRIORITARIOS A LAS DIFERENTES PERSONAS IDENTIFICADAS EN GRUPOS VULNERABLES DE LA POBLACIÓN.	ATENCIÓN OPORTUNA DE GRUPOS VULNERABLES QUE NO TENGAN ACCESO A LOS ALIMENTOS Y NECESIDADES PRIORITARIAS.	BÚSQUEDA DE APOYOS EN INSTITUCIONES PÚBLICAS O PRIVADAS PARA BENEFICIO DE LOS GRUPOS VULNERABLES	EN GENERAL LOS GRUPOS VULNERABLES, NIÑOS, NIÑAS, ADOLESCENTES, MUJERES Y PERSONAS CON CAPACIDADES DIFERENTES, TIENEN DIFERENTES NECESIDADES EN DIFERENTES ÁREAS, PRINCIPALMENTE EN EL TEMA DE ALIMENTACIÓN,	CONSTRUCCIÓN DE UN COMEDOR COMUNITARIO	GARANTIZAR LA ALIMENTACIÓN DE LOS GRUPOS VULNERABLES	1 OBRA		1 COMEDOR COMUNITARIO	S/A	SEP-IOCIFED-MUNICIPIO	2017-2019

MUNICIPIO INCLUYE NTE CON DESARROLLO SOCIAL	VIVIENDA (AGUA POTABLE)	GARANTIZAR UN BUEN SERVICIO DE AGUA POTABLE, LIMPIA Y DE CALIDAD A LA POBLACIÓN EN GENERAL.	CONSTRUCCIÓN Y MANTENIMIENTO CONSTANTE A LOS SISTEMAS DE AGUA POTABLE	REALIZAR TEQUIOS PARA LA CONSTRUCCIÓN, REHABILITACIÓN Y MANTENIMIENTO DE LOS TANQUES Y POZOS DE ALMACENAMIENTO DE AGUA POTABLE.	CARENCIA DE NUEVOS SISTEMAS DE AGUA POTABLE EN LAS COMUNIDADES.	CONSTRUCCIÓN DE UN TANQUE DE ALMACENAMIENTO DE AGUA POTABLE	LOGRAR UNA EFICIENTE DISTRIBUCIÓN DE AGUA POTABLE EN LAS VIVIENDAS DEL MUNICIPIO Y AGENCIAS	1 OBRA	1 COMUNIDAD	1 TANQUE DE ALMACENAMIENTO	S/A	CEA-CONAGUA-MUNICIPIO	2017-2019
EJE 5	INFRAESTRUCTURA PÚBLICA	<ul style="list-style-type: none"> <li>• CONTAR CON MEJOR INFRAESTRUCTURA PARA BENEFICIO DE LA COMUNIDAD.</li> </ul>	<ul style="list-style-type: none"> <li>• BUSCAR FUENTES DE FINANCIAMIENTO PARA LA CONCURRENCIA DE RECURSOS CON LAS DEPENDENCIAS GUBERNAMENTALES CORRESPONDIENTES AL TEMA</li> </ul>	<ul style="list-style-type: none"> <li>• CREAR UN COMITÉ QUE LE DÉ SEGUIMIENTO OPORTUNO A LAS OBRAS DE PAVIMENTACIÓN</li> </ul>	<ul style="list-style-type: none"> <li>• EN EL MUNICIPIO TAMBIÉN HACE FALTA PAVIMENTACIÓN DE ALGUNAS CALLES, ALUMBRADO PÚBLICO EN MAL ESTADO Y TENER ESPACIOS PARA LA PRÁCTICA DE DEPORTES.</li> </ul>	PAVIMENTACIÓN CON CONCRETO HIDRÁULICO DE LA CALLE PRINCIPAL	PREVENIR INCOMUNICACIONES EN TIEMPOS DE LLUVIAS	0.00		#CALLE PAVIMENTADA	S/A	RAMO 23-FAIS.	2017-2019
MUNICIPIO INCLUYE NTE CON DESARROLLO SOCIAL	VIVIENDA (AGUA POTABLE)	GARANTIZAR UN BUEN SERVICIO DE AGUA POTABLE, LIMPIA Y DE CALIDAD A LA POBLACIÓN EN GENERAL.	CONSTRUCCIÓN Y MANTENIMIENTO CONSTANTE A LOS SISTEMAS DE AGUA POTABLE	REALIZAR TEQUIOS PARA LA CONSTRUCCIÓN, REHABILITACIÓN Y MANTENIMIENTO DE LOS TANQUES Y POZOS DE ALMACENAMIENTO DE AGUA POTABLE.	VIVIENDAS SIN AGUA POTABLE	AMPLIACIÓN DEL SISTEMA DE AGUA POTABLE	LOGRAR UNA EFICIENTE DISTRIBUCIÓN DE AGUA POTABLE EN LAS VIVIENDAS DEL MUNICIPIO Y AGENCIAS	1 OBRA	1 COMUNIDAD	1 SISTEMA DE AGUA POTABLE	S/A	CEA-CONAGUA-MUNICIPIO	2017-2019



MUNICIPIO INCLUYE NTE CON DESARROLLO SOCIAL	VIVIENDA (AGUA POTABLE)	GARANTIZAR UN BUEN SERVICIO DE AGUA POTABLE, LIMPIA Y DE CALIDAD A LA POBLACIÓN EN GENERAL.	CONSTRUCCIÓN Y MANTENIMIENTO CONSTANTE A LOS SISTEMAS DE AGUA POTABLE	REALIZAR TEQUIOS PARA LA CONSTRUCCIÓN, REHABILITACIÓN Y MANTENIMIENTO DE LOS TANQUES Y POZOS DE ALMACENAMIENTO DE AGUA POTABLE.	CARENCIA DE NUEVOS SISTEMAS DE AGUA POTABLE EN LAS COMUNIDADES.	CONSTRUCCIÓN DE UN TANQUE DE ALMACENAMIENTO DE AGUA POTABLE	LOGRAR UNA EFICIENTE DISTRIBUCIÓN DE AGUA POTABLE EN LAS VIVIENDAS DEL MUNICIPIO Y AGENCIAS	1 OBRA	1 COMUNIDAD	1 TANQUE DE ALMACENAMIENTO	S/A	CEA-CONAGUA-MUNICIPIO	2017-2019
MUNICIPIO INCLUYE NTE CON DESARROLLO SOCIAL	VIVIENDA (AGUA POTABLE)	GARANTIZAR UN BUEN SERVICIO DE AGUA POTABLE, LIMPIA Y DE CALIDAD A LA POBLACIÓN EN GENERAL.	CONSTRUCCIÓN Y MANTENIMIENTO CONSTANTE A LOS SISTEMAS DE AGUA POTABLE	REALIZAR TEQUIOS PARA LA CONSTRUCCIÓN, REHABILITACIÓN Y MANTENIMIENTO DE LOS TANQUES Y POZOS DE ALMACENAMIENTO DE AGUA POTABLE.	FALTA DE REHABILITACIÓN DE LOS SISTEMAS DE AGUA POTABLE	REHABILITACIÓN DEL POZO DE AGUA POTABLE EN LA COMUNIDAD DE CAHUAYÁ	LOGRAR UNA EFICIENTE DISTRIBUCIÓN DE AGUA POTABLE EN LAS VIVIENDAS DEL MUNICIPIO Y AGENCIAS	1 OBRA	1 COMUNIDAD	REHABILITACION DE POZO	S/A	CEA-CONAGUA-MUNICIPIO	2017-2019
MUNICIPIO INCLUYE NTE CON DESARROLLO SOCIAL	VIVIENDA (AGUA POTABLE)	GARANTIZAR UN BUEN SERVICIO DE AGUA POTABLE, LIMPIA Y DE CALIDAD A LA POBLACIÓN EN GENERAL.	CONSTRUCCIÓN Y MANTENIMIENTO CONSTANTE A LOS SISTEMAS DE AGUA POTABLE	REALIZAR TEQUIOS PARA LA CONSTRUCCIÓN, REHABILITACIÓN Y MANTENIMIENTO DE LOS TANQUES Y POZOS DE ALMACENAMIENTO DE AGUA POTABLE.	FALTA DE REHABILITACIÓN DE LOS SISTEMAS DE AGUA POTABLE	CONSTRUCCIÓN DEL SISTEMA DE AGUA POTABLE	LOGRAR UNA EFICIENTE DISTRIBUCIÓN DE AGUA POTABLE EN LAS VIVIENDAS DEL MUNICIPIO Y AGENCIAS	1 OBRA	1 COMUNIDAD	1 SISTEMA DE AGUA POTABLE	S/A	CEA-CONAGUA-MUNICIPIO	2017-2019

MUNICIPIO PRODUCTIVO E INNOVADOR	CAMINOS Y CARRETERAS	COADYUVAR DESDE EL ÁMBITO MUNICIPAL PARA EL MEJORAMIENTO DE LOS CAMINOS Y CARRETERAS QUE COMUNICAN AL MUNICIPIO Y AGENCIAS.	MANTENIMIENTO Y CONSERVACIÓN DE CAMINOS DE TERRACERÍA.	SOLICITAR AL GOBIERNO ESTATAL LA ATIENDA LA PROBLEMÁTICA DE CAMINOS Y CARRETERAS EN LA REGIÓN MIXTECA	NO HAY INVERSIÓN MUNICIPAL NI ESTATAL NI FEDERAL DE RECURSOS ECONÓMICOS PARA EL MANTENIMIENTO DE LOS CAMINOS QUE COMUNICAN A LAS COMUNIDADES DE SAN SEBASTIÁN TECOMAXTLA HUACA.	REVESTIMIENTO DE CAMINO RURAL A YOSONDICA	FACILITAR A LOS CIUDADANOS LA COMUNICACIÓN TERRESTRE	0.00		# KLÍMETROS REHABILITADOS	S/A	CAO-SCT-FAIS	2017-2019
MUNICIPIO INCLUYE CON DESARROLLO SOCIAL	VIVIENDA (DRENAJE)	GARANTIZAR LA COMUNIDAD CUENTE CON UN SISTEMA DE DRENAJE O BAÑOS BIODIGESTORES, EVITANDO LA CONTAMINACIÓN DEL MEDIO AMBIENTE	SEGUIMIENTO A LAS GESTIONES PARA OBRAS DE DRENAJE O ADQUISICIÓN DE BIODIGESTORES.	• PRIORIZAR OBRAS DE DRENAJE PARA CUBRIR REZAGO SOCIAL	CARENCIA DEL SERVICIO DE DRENAJE EN VARIAS CALLES DE LA CABECERA MUNICIPAL Y AGENCIAS.	REHABILITACION DEL DRENAJE SANITARIO DE LA CALLE 20 DE NOVIEMBRE	EVITAR LA CONTAMINACIÓN DEL MEDIO AMBIENTE Y MANEJO ADECUADO DE DESECHOS LÍQUIDOS.	0.00	# HABITANTES	1 RED DE DRENAJE REHABILITADA	S/A	CEA-CONAGUA-MUNICIPIO	2017-2019
30	EDUCACIÓN	DOTAR LA INFRAESTRUCTURA ADECUADA PARA EL BUEN FUNCIONAMIENTO DE LAS ESCUELAS,	COORDINACIÓN ENTRE AUTORIDADES MUNICIPALES, MAESTROS Y PADRES DE FAMILIA PARA MEJORAR LAS CONDICIONES EN LA EDUCACIÓN Y EN LA INFRAESTRUCTURA.	GESTIÓN ANTE DIFERENTES DEPENDENCIAS GUBERNAMENTALES PARA CONVENIR MEZCLAS DE RECURSOS PARA LA CONSTRUCCIÓN DE AULAS Y ANEXOS.	INFRAESTRUCTURA EDUCATIVA DETERIORADA Y CARENCIA DE ANEXOS.	CONSTRUCCIÓN DE UN AULA EN LA ESCUELA SECUNDARIA	GARANTIZAR EL ACCESO A UNA EDUCACIÓN DE CALIDAD	1 OBRA	1 ESCUELA	CONSTRUCCIÓN DE SISTEMA DE AGUA POTABLE, SANTA CRUZ RANCHO VIEJO.	180000	SEP-IOCFED-MUNICIPIO	2017-2019

EJE 5	INFRAESTRUCTURA PÚBLICA	<ul style="list-style-type: none"> <li>• CONTAR CON MEJOR INFRAESTRUCTURA PARA BENEFICIO DE LA COMUNIDAD.</li> </ul>	<ul style="list-style-type: none"> <li>• BUSCAR FUENTES DE FINANCIAMIENTO PARA LA CONCURRENCIA DE RECURSOS CON LAS DEPENDENCIAS GUBERNAMENTALES CORRESPONDIENTES AL TEMA</li> </ul>	<ul style="list-style-type: none"> <li>• CREAR UN COMITÉ QUE LE DÉ SEGUIMIENTO OPORTUNO A LAS OBRAS DE PAVIMENTACIÓN</li> </ul>	<ul style="list-style-type: none"> <li>• EN EL MUNICIPIO TAMBIÉN HACE FALTA PAVIMENTACIÓN DE ALGUNAS CALLES, ALUMBRADO PÚBLICO EN MAL ESTADO Y TENER ESPACIOS PARA LA PRÁCTICA DE DEPORTES.</li> </ul>	PAVIMENTACIÓN CON CONCRETO HIDRAULICO DE LA CALLE PRINCIPAL	PREVENIR INCOMUNICACIONES EN TIEMPOS DE LLUVIAS	0.00		#CALLE PAVIMENTADA	S/A	RAMO 23-FAIS.	2017-2019
EJE 5	INFRAESTRUCTURA PÚBLICA	<ul style="list-style-type: none"> <li>• CONTAR CON MEJOR INFRAESTRUCTURA PARA BENEFICIO DE LA COMUNIDAD.</li> </ul>	<ul style="list-style-type: none"> <li>• BUSCAR FUENTES DE FINANCIAMIENTO PARA LA CONCURRENCIA DE RECURSOS CON LAS DEPENDENCIAS GUBERNAMENTALES CORRESPONDIENTES AL TEMA</li> </ul>	<ul style="list-style-type: none"> <li>• CREAR UN COMITÉ QUE LE DÉ SEGUIMIENTO OPORTUNO A LAS OBRAS DE PAVIMENTACIÓN</li> </ul>	<ul style="list-style-type: none"> <li>• EN EL MUNICIPIO TAMBIÉN HACE FALTA PAVIMENTACIÓN DE ALGUNAS CALLES, ALUMBRADO PÚBLICO EN MAL ESTADO Y TENER ESPACIOS PARA LA PRÁCTICA DE DEPORTES.</li> </ul>	REHABILITACIÓN DE LA CALLE GUERRERO	MEJORAR LA CIRCULACIÓN DE PEATONES Y VEHICULOS EN LAS CALLES DETERIORADAS	0.00		# CALLE REHABILITADA	S/A	RAMO 23-FAIS.	2017-2019
EJE 5	INFRAESTRUCTURA PÚBLICA	<ul style="list-style-type: none"> <li>• CONTAR CON MEJOR INFRAESTRUCTURA PARA BENEFICIO DE LA COMUNIDAD.</li> </ul>	<ul style="list-style-type: none"> <li>• BUSCAR FUENTES DE FINANCIAMIENTO PARA LA CONCURRENCIA DE RECURSOS CON LAS DEPENDENCIAS GUBERNAMENTALES CORRESPONDIENTES AL TEMA</li> </ul>	<ul style="list-style-type: none"> <li>• CREAR UN COMITÉ QUE LE DÉ SEGUIMIENTO OPORTUNO A LAS OBRAS DE PAVIMENTACIÓN</li> </ul>	<ul style="list-style-type: none"> <li>• EN EL MUNICIPIO TAMBIÉN HACE FALTA PAVIMENTACIÓN DE ALGUNAS CALLES, ALUMBRADO PÚBLICO EN MAL ESTADO Y TENER ESPACIOS PARA LA PRÁCTICA DE DEPORTES.</li> </ul>	REHABILITACIÓN DE LA AVENIDA LÁZARO CARDENAS	MEJORAR LA CIRCULACIÓN DE PEATONES Y VEHICULOS EN LAS CALLES DETERIORADAS	0.00		# CALLE REHABILITADA	S/A	RAMO 23-FAIS.	2017-2019

MUNICIPIO INCLUYE CON DESARROLLO SOCIAL	VIVIENDA	COADYUVAR PARA UNA MEJOR CALIDAD DE VIDA DE LOS HABITANTES DE SAN SEBASTIÁN TECOMAXTLA HUACA.	GESTIONAR MATERIALES DE CONSTRUCCIÓN Y VIVIENDA PARA OTORGARLOS A LOS SECTORES MÁS VULNERABLES.	GESTIÓN DE ACCIONES PARA LAS VIVIENDAS EN 3 COMPONENTES : PAREDES DE CEMENTO, TECHO Y PISO FIRME.	EN EL MUNICIPIO Y LOCALIDADES EXISTEN CARENCIAS DE CUARTOS DORMITORIO S, TECHO Y PISO FIRME ASÍ COMO PAREDES DE CEMENTO LO QUE OCASIONA UNA MALA CALIDAD DE VIDA Y SE TORNAN VULNERABLES EN LA ÉPOCA DE LLUVIAS.	CONSTRUCCIÓN DE CUARTOS PARA DORMITORIOS	DISMINUIR LAS CARENCIAS SOCIALES DE LOS COMPONENTES DE LA VIVIENDA	9.00		# CUARTOS EN VIVIENDA	S/A	SEDESOL-MUNICIPIO FAIS	2017-2019
MUNICIPIO PRODUCTIVO E INNOVADOR	CAMINOS Y CARRETERAS	COADYUVAR DESDE EL ÁMBITO MUNICIPAL PARA EL MEJORAMIENTO DE LOS CAMINOS Y CARRETERAS QUE COMUNICAN AL MUNICIPIO Y AGENCIAS.	MANTENIMIENTO Y CONSERVACIÓN DE CAMINOS DE TERRACERÍA.	SOLICITAR AL GOBIERNO ESTATAL ATIENDA LA PROBLEMÁTICA DE CAMINOS Y CARRETERAS EN LA REGIÓN MIXTECA	NO HAY INVERSIÓN MUNICIPAL NI ESTATAL NI FEDERAL DE RECURSOS ECONÓMICOS PARA EL MANTENIMIENTO DE LOS CAMINOS QUE COMUNICAN A LAS COMUNIDADES DE SAN SEBASTIÁN TECOMAXTLA HUACA.	REVESTIMIENTO DE CAMINO RURAL A LA COMUNIDAD DE LA SABINERA LOS SILVA	FACILITAR A LOS CIUDADANOS LA COMUNICACIÓN TERRESTRE	0.00		# KLÍMETROS REHABILITADOS	S/A	CAO-SCT-FAIS	2017-2019
15						REVESTIMIENTO DE CALLES EN LA LOCALIDAD DE BUENA VISTA		1 OBRA		AMPLIACIÓN RED DE DISTRIBUCIÓN DE ENERGÍA ELÉCTRICA AGUA BUENA			2017-2019

MUNICIPIO INCLUYE NTE CON DESARROLLO SOCIAL	VIVIENDA	COADYUVAR PARA UNA MEJOR CALIDAD DE VIDA DE LOS HABITANTES DE SAN SEBASTIÁN TECOMAXTLA HUACA.	GESTIONAR MATERIAL DE CONSTRUCCIÓN Y VIVIENDA PARA OTORGARLOS A LOS SECTORES MÁS VULNERABLES.	GESTIÓN DE ACCIONES PARA LAS VIVIENDAS EN 3 COMPONENTES : PAREDES DE CEMENTO, TECHO Y PISO FIRME.	EN EL MUNICIPIO Y LOCALIDADES EXISTEN CARENCIAS DE CUARTOS DORMITORIOS, TECHO Y PISO FIRME ASÍ COMO PAREDES DE CEMENTO LO QUE OCASIONA UNA MALA CALIDAD DE VIDA Y SE TORNAN VULNERABLES EN LA ÉPOCA DE LLUVIAS.	CONSTRUCCIÓN DE CUARTOS PARA DORMITORIOS	DISMINUIR LAS CARENCIAS SOCIALES DE LOS COMPONENTES DE LA VIVIENDA	8 ACCIONES		# CUARTOS EN VIVIENDA	S/A	SEDESOL-MUNICIPIO FAIS	2017-2019
MUNICIPIO INCLUYE NTE CON DESARROLLO SOCIAL	VIVIENDA (AGUA POTABLE)	GARANTIZAR UN BUEN SERVICIO DE AGUA POTABLE, LIMPIA Y DE CALIDAD A LA POBLACIÓN EN GENERAL.	CONSTRUCCIÓN Y MANTENIMIENTO CONSTANTE A LOS SISTEMAS DE AGUA POTABLE	REALIZAR TEQUIOS PARA LA CONSTRUCCIÓN , REHABILITACIÓN Y MANTENIMIENTO DE LOS TANQUES Y POZOS DE ALMACENAMIENTO DE AGUA POTABLE.	FALTA DE REHABILITACIÓN DE LOS SISTEMAS DE AGUA POTABLE	REHABILITACIÓN DE LA LINEA DE CONDUCCIÓN DE AGUA POTABLE.	LOGRAR UNA EFICIENTE DISTRIBUCIÓN DE AGUA POTABLE EN LAS VIVIENDAS DEL MUNICIPIO Y AGENCIAS	0.00	1 COMUNIDAD	1 LINEA DE CONDUCCIÓN DE AGUA POTABLE REHABILITADA	S/A	CEA-CONAGUA-MUNICIPIO	2017-2019
MUNICIPIO INCLUYE NTE CON DESARROLLO SOCIAL	VIVIENDA (DRENAJE)	GARANTIZAR QUE LA COMUNIDAD CUENTE CON UN SISTEMA DE DRENAJE O BAÑOS BIODIGESTORES, EVITANDO LA CONTAMINACIÓN DEL MEDIO AMBIENTE	SEGUIMIENTO A LAS GESTIONES PARA OBRAS DE DRENAJE O ADQUISICIÓN DE BIODIGESTORES.	• PRIORIZAR OBRAS DE DRENAJE PARA CUBRIR REZAGO SOCIAL	CARENCIA DEL SERVICIO DE DRENAJE EN VARIAS CALLES DE LA CABECERA MUNICIPAL Y AGENCIAS.	CONSTRUCCIÓN DE DRENAJE SANITARIO E LA COLONIA LAGUNA ENCANTADA	EVITAR LA CONTAMINACIÓN DEL MEDIO AMBIENTE Y MANEJO ADECUADO DE DESECHOS LÍQUIDOS.	0.00	# HABITANTES	INTRODUCCIÓN DE DRENAJE EN DIVERSAS CALLES DE LA COMUNIDAD	S/A	CEA-CONAGUA-MUNICIPIO	2017-2019

EJE 5	INFRAESTRUCTURA PÚBLICA	<ul style="list-style-type: none"> <li>• CONTAR CON MEJOR INFRAESTRUCTURA PARA BENEFICIO DE LA COMUNIDAD.</li> </ul>	<ul style="list-style-type: none"> <li>• BUSCAR FUENTES DE FINANCIAMIENTO PARA LA CONCURRENCIA DE RECURSOS CON LAS DEPENDENCIAS GUBERNAMENTALES CORRESPONDIENTES AL TEMA</li> </ul>	<ul style="list-style-type: none"> <li>• CREAR UN COMITÉ QUE LE DÉ SEGUIMIENTO OPORTUNO A LAS OBRAS DE PAVIMENTACIÓN</li> </ul>	<ul style="list-style-type: none"> <li>• EN EL MUNICIPIO TAMBIÉN HACE FALTA PAVIMENTACIÓN DE ALGUNAS CALLES, ALUMBRADO PÚBLICO EN MAL ESTADO Y TENER ESPACIOS PARA LA PRÁCTICA DE DEPORTES.</li> </ul>	PAVIMENTACIÓN CON CONCRETO HIDRÁULICO DE LA CALLE PRIVADA DE HIDALGO	PREVENIR INCOMUNICACIONES EN TIEMPOS DE LLUVIAS	0.00		#CALLE PAVIMENTADA	S/A	RAMO 23-FAIS.	2017-2019
40	EDUCACIÓN	DOTAR LA INFRAESTRUCTURA ADECUADA PARA EL BUEN FUNCIONAMIENTO DE LAS ESCUELAS,	COORDINACIÓN ENTRE AUTORIDADES MUNICIPALES, MAESTROS Y PADRES DE FAMILIA PARA MEJORAR LAS CONDICIONES EN LA EDUCACIÓN Y EN LA INFRAESTRUCTURA.	GESTIÓN ANTE DIFERENTES DEPENDENCIAS GUBERNAMENTALES PARA CONVENIR MEZCLAS DE RECURSOS PARA LA CONSTRUCCIÓN DE AULAS Y ANEXOS.	INFRAESTRUCTURA EDUCATIVA DETERIORADA Y CARENCIA DE ANEXOS.	CONSTRUCCIÓN DE BARDA PERIMETRAL EN LA ESCUELA PRIMARIA EMILIANO ZAPATA	GARANTIZAR EL ACCESO A UNA EDUCACIÓN DE CALIDAD	0.00	1 ESCUELA	1 BARDA	90000	SEP-IOCIFED-MUNICIPIO	2017-2019
41	EDUCACIÓN	DOTAR LA INFRAESTRUCTURA ADECUADA PARA EL BUEN FUNCIONAMIENTO DE LAS ESCUELAS,	COORDINACIÓN ENTRE AUTORIDADES MUNICIPALES, MAESTROS Y PADRES DE FAMILIA PARA MEJORAR LAS CONDICIONES EN LA	GESTIÓN ANTE DIFERENTES DEPENDENCIAS GUBERNAMENTALES PARA CONVENIR MEZCLAS DE RECURSOS PARA LA CONSTRUCCIÓN DE AULAS Y ANEXOS.	INFRAESTRUCTURA EDUCATIVA DETERIORADA Y CARENCIA DE ANEXOS.	MEJORAMIENTO DE AULAS EN LA ESCUELA PRIMARIA EMILIANO ZAPATA	GARANTIZAR EL ACCESO A UNA EDUCACIÓN DE CALIDAD	1 OBRA	1 ESCUELA	AULAS REHABILITADAS	180000	SEP-IOCIFED-MUNICIPIO	2017-2019

			EDUCACIÓN Y EN LA INFRAESTRUCTURA.										
MUNICIPIO INCLUYE CON DESARROLLO SOCIAL	GRUPOS VULNERABLES	DOTAR LA INFRAESTRUCTURA ADECUADA PARA EL BUEN FUNCIONAMIENTO DE LAS ESCUELAS,	COORDINACIÓN ENTRE AUTORIDADES MUNICIPALES, MAESTROS Y PADRES DE FAMILIA PARA MEJORAR LAS CONDICIONES EN LA EDUCACIÓN Y EN LA INFRAESTRUCTURA.	GESTIÓN ANTE DIFERENTES DEPENDENCIAS GUBERNAMENTALES PARA CONVENIR MEZCLAS DE RECURSOS PARA LA CONSTRUCCIÓN DE AULAS Y ANEXOS.	INFRAESTRUCTURA EDUCATIVA DETERIORADA Y CARENCIA DE ANEXOS.	CONSTRUCCIÓN DE UN COMEDOR ESCOLAR EN LA ESCUELA PRIMARIA EMILIANO ZAPATA	GARANTIZAR LA ALIMENTACION DE LOS GRUPOS VULNERABLES	1 OBRA	1 ESCUELA	1 COMEDOR ESCOLAR	180000	SEP-IOCIFED-MUNICIPIO	2017-2019
MUNICIPIO PRODUCTIVO E INNOVADOR	CAMINOS Y CARRETERAS	COADYUVAR DESDE EL ÁMBITO MUNICIPAL PARA EL MEJORAMIENTO DE LOS CAMINOS Y CARRETERAS QUE COMUNICAN AL MUNICIPIO Y AGENCIAS.	MANTENIMIENTO Y CONSERVACIÓN DE CAMINOS DE TERRACERÍA.	SOLICITAR AL GOBIERNO ESTATAL ATIENDA LA PROBLEMÁTICA DE CAMINOS Y CARRETERAS EN LA REGIÓN MIXTECA	NO HAY INVERSIÓN MUNICIPAL NI ESTATAL NI FEDERAL DE RECURSOS ECONÓMICOS PARA EL MANTENIMIENTO DE LOS CAMINOS QUE COMUNICAN A LAS COMUNIDADES DE SAN SEBASTIÁN TECOMAXTLA HUACA.	REVESTIMIENTO DE CAMINO RURAL A YUCUNDIVI	FACILITAR A LOS CIUDADANOS LA COMUNICACIÓN TERRESTRE	1 OBRA		# KLÍMETROS REHABILITADOS	S/A	CAO-SCT-FAIS	2017-2019

MUNICIPIO INCLUYE CON DESARROLLO SOCIAL	GRUPOS VULNERABLES	GARANTIZAR EL ACCESO A LOS SERVICIOS PRIORITARIOS A LAS DIFERENTES PERSONAS IDENTIFICADAS EN GRUPOS VULNERABLES DE LA POBLACIÓN.	ATENCIÓN OPORTUNA DE GRUPOS VULNERABLES QUE NO TENGAN ACCESO A LOS ALIMENTOS Y NECESIDADES PRIORITARIAS.	BÚSQUEDA DE APOYOS EN INSTITUCIONES PÚBLICAS O PRIVADAS PARA BENEFICIO DE LOS GRUPOS VULNERABLES	EN GENERAL LOS GRUPOS VULNERABLES, NIÑOS, NIÑAS, ADOLESCENTES, MUJERES Y PERSONAS CON CAPACIDADES DIFERENTES, TIENEN DIFERENTES NECESIDADES EN DIFERENTES ÁREAS, PRINCIPALMENTE EN EL TEMA DE ALIMENTACIÓN,	CONSTRUCCIÓN DE UN COMEDOR COMUNITARIO EN LA COMUNIDAD DE GUADALUPE LA SABINERA	GARANTIZAR LA ALIMENTACIÓN DE LOS GRUPOS VULNERABLES	1 OBRA		1 COMEDOR COMUNITARIO	S/A	SEDESOL-MUNICIPIO FAIS	2017-2019
MUNICIPIO INCLUYE CON DESARROLLO SOCIAL	GRUPOS VULNERABLES	GARANTIZAR EL ACCESO A LOS SERVICIOS PRIORITARIOS A LAS DIFERENTES PERSONAS IDENTIFICADAS EN GRUPOS VULNERABLES DE LA POBLACIÓN.	ATENCIÓN OPORTUNA DE GRUPOS VULNERABLES QUE NO TENGAN ACCESO A LOS ALIMENTOS Y NECESIDADES PRIORITARIAS.	BÚSQUEDA DE APOYOS EN INSTITUCIONES PÚBLICAS O PRIVADAS PARA BENEFICIO DE LOS GRUPOS VULNERABLES	EN GENERAL LOS GRUPOS VULNERABLES, NIÑOS, NIÑAS, ADOLESCENTES, MUJERES Y PERSONAS CON CAPACIDADES DIFERENTES, TIENEN DIFERENTES NECESIDADES EN DIFERENTES ÁREAS, PRINCIPALMENTE EN EL TEMA DE ALIMENTACIÓN,	CONSTRUCCIÓN DE UN COMEDOR COMUNITARIO	GARANTIZAR LA ALIMENTACIÓN DE LOS GRUPOS VULNERABLES	1 OBRA		1 COMEDOR COMUNITARIO	S/A	SEDESOL-MUNICIPIO FAIS	2017-2019
EJE 5	INFRAESTRUCTURA PÚBLICA	• CONTAR CON MEJOR INFRAESTRUCTURA PARA BENEFICIO DE LA COMUNIDAD.	• BUSCAR FUENTES DE FINANCIAMIENTO PARA LA CONCURRENCIA DE RECURSOS	• CREAR UN COMITÉ QUE LE DÉ SEGUIMIENTO OPORTUNO A LAS OBRAS DE PAVIMENTACIÓN	• EN EL MUNICIPIO TAMBIÉN HACE FALTA PAVIMENTACIÓN DE ALGUNAS CALLES, ALUMBRADO	PAVIMENTACIÓN CON CONCRETO HIDRÁULICO DE LA CALLE PRINCIPAL	PREVENIR INCOMUNICACIONES EN TIEMPOS DE LLUVIAS	0.00		#CALLE PAVIMENTADA	S/A	RAMO 23-FAIS.	2017-2019



			CON LAS DEPENDENCIAS GUBERNAMENTALES CORRESPONDIENTES AL TEMA		PÚBLICO EN MAL ESTADO Y TENER ESPACIOS PARA LA PRÁCTICA DE DEPORTES.								
MUNICIPIO INCLUYE CON DESARROLLO SOCIAL	VIVIENDA (ENERGIA ELECTRICA)	DISMINUIR EL REZAGO SOCIAL EN EL SERVICIO DE ENERGÍA ELÉCTRICA PARA EL BENEFICIO DE LAS VIVIENDAS DE LA CABECERA MUNICIPAL Y AGENCIAS.	PRIORIDAD A ESTE SERVICIO PUES ES INDISPENSABLE PARA LA POBLACIÓN	SEGUIMIENTO PUNTUAL Y ORDENADA EN LA REALIZACIÓN DE GESTIÓN DEL PROYECTO DE ENERGÍA ELÉCTRICA	REZAGO SOCIAL EN APROXIMADAMENTE 6 LOCALIDADES QUE AÚN NO CUENTAN CON EL SERVICIO DE ENERGÍA ELÉCTRICA.	MEJORAMIENTO DE LA RED DE ENERGÍA ELÉCTRICA	DOTAR DEL SERVICIO DE ENERGÍA ELÉCTRICA A LAS VIVIENDAS QUE CARECEN DEL SERVICIO	1 OBRA		1 RED REHABILITADA	S/A	CFE-MUNICIPIO	2017-2019
MUNICIPIO PRODUCTIVO E INNOVADOR	CAMINOS Y CARRETERAS	COADYUVAR DESDE EL ÁMBITO MUNICIPAL PARA EL MEJORAMIENTO DE LOS CAMINOS Y CARRETERAS QUE COMUNICAN AL MUNICIPIO Y AGENCIAS.	MANTENIMIENTO Y CONSERVACIÓN DE CAMINOS DE TERRACERÍA.	SOLICITAR AL GOBIERNO ESTATAL ATIENDA LA PROBLEMÁTICA DE CAMINOS Y CARRETERAS EN LA REGIÓN MIXTECA	NO HAY INVERSIÓN MUNICIPAL NI ESTATAL NI FEDERAL DE RECURSOS ECONÓMICOS PARA EL MANTENIMIENTO DE LOS CAMINOS QUE COMUNICAN A LAS COMUNIDADES DE SAN SEBASTIÁN TECOMAXTLA HUACA.	REVESTIMIENTO DE CAMINOS RURALES A LOS RENDON	FACILITAR A LOS CIUDADANOS LA COMUNICACIÓN TERRESTRE	0.00		# KLÍMETROS REHABILITADOS	S/A	CAO-SCT-FAIS	2017-2019
MUNICIPIO PRODUCTIVO E INNOVADOR	CAMINOS Y CARRETERAS	COADYUVAR DESDE EL ÁMBITO MUNICIPAL PARA EL MEJORAMIENTO DE LOS CAMINOS Y CARRETERAS QUE COMUNICAN	MANTENIMIENTO Y CONSERVACIÓN DE CAMINOS DE TERRACERÍA.	SOLICITAR AL GOBIERNO ESTATAL ATIENDA LA PROBLEMÁTICA DE CAMINOS Y CARRETERAS EN LA REGIÓN MIXTECA	NO HAY INVERSIÓN MUNICIPAL NI ESTATAL NI FEDERAL DE RECURSOS ECONÓMICOS PARA EL MANTENIMIENTO DE LOS CAMINOS	REVESTIMIENTO DE CAMINO RURAL en ÁNIMAS YUCUNICIASI O YUCUNICANI	FACILITAR A LOS CIUDADANOS LA COMUNICACIÓN TERRESTRE	0.00		# KLÍMETROS REHABILITADOS	S/A	CAO-SCT-FAIS	2017-2019

		AL MUNICIPIO Y AGENCIAS.			QUE COMUNICAN A LAS COMUNIDADES DE SAN SEBASTIÁN TECOMAXTLA HUACA.								
MUNICIPIO PRODUCTIVO E INNOVADOR	CAMINOS Y CARRETERAS	COADYUVAR DESDE EL ÁMBITO MUNICIPAL PARA EL MEJORAMIENTO DE LOS CAMINOS Y CARRETERAS QUE COMUNICAN AL MUNICIPIO Y AGENCIAS.	MANTENIMIENTO Y CONSERVACIÓN DE CAMINOS DE TERRACERÍA.	SOLICITAR AL GOBIERNO ESTATAL ATIENDA LA PROBLEMÁTICA DE CAMINOS Y CARRETERAS EN LA REGIÓN MIXTECA	NO HAY INVERSIÓN MUNICIPAL NI ESTATAL NI FEDERAL DE RECURSOS ECONÓMICOS PARA EL MANTENIMIENTO DE LOS CAMINOS QUE COMUNICAN A LAS COMUNIDADES DE SAN SEBASTIÁN TECOMAXTLA HUACA.	REVESTIMIENTO DE CALLE PRINCIPAL DE LA COMUNIDAD DE SAN SEBASTIÁN LOS CHOLULA		0.00		# KLÍMETROS REHABILITADOS	S/A	CAO-SCT-FAIS	2017-2019
MUNICIPIO INCLUYE CON DESARROLLO SOCIAL	VIVIENDA (ENERGIA ELECTRICA)	DISMINUIR EL REZAGO SOCIAL EN EL SERVICIO DE ENERGÍA ELÉCTRICA PARA EL BENEFICIO DE LAS VIVIENDAS DE LA CABECERA MUNICIPAL Y AGENCIAS.	PRIORIDAD A ESTE SERVICIO PUES ES INDISPENSABLE PARA LA POBLACIÓN	SEGUIMIENTO PUNTUAL Y ORDENADA EN LA REALIZACIÓN DE GESTIÓN DEL PROYECTO DE ENERGÍA ELÉCTRICA	REZAGO SOCIAL EN APROXIMADAMENTE 6 LOCALIDADES QUE AÚN NO CUENTAN CON EL SERVICIO DE ENERGÍA ELÉCTRICA.	AMPLIACIÓN Y MEJORAMIENTO DE LA RED DE ENERGÍA ELÉCTRICA, EL PORTEZUELO	DOTAR DEL SERVICIO DE ENERGÍA ELÉCTRICA A LAS VIVIENDAS QUE CARECEN DEL SERVICIO	0.00		1 REDAMPLIADA Y REHABILITADA	S/A	CFE-MUNICIPIO	2017-2019
54	EDUCACIÓN	DOTAR LA INFRAESTRUCTURA ADECUADA PARA EL BUEN FUNCIONAMIENTO DE LAS ESCUELAS,	COORDINACIÓN ENTRE AUTORIDADES MUNICIPALES, MAESTROS Y PADRES DE FAMILIA	GESTIÓN ANTE DIFERENTES DEPENDENCIAS GUBERNAMENTALES PARA CONVENIR MEZCLAS DE RECURSOS PARA LA CONSTRUCCIÓN DE AULAS Y	INFRAESTRUCTURA EDUCATIVA DETERIORADA Y CARENCIA DE ANEXOS.	CONSTRUCCIÓN DE SANITARIOS PARA LA ESCUELA EMILIANO ZAPATA, LOS RENDÓN	GARANTIZAR EL ACCESO A UNA EDUCACIÓN DE CALIDAD	1.00	1 ESCUELA	4 SANITARIOS	85000	SEP-IOCIFED-MUNICIPIO	2017-2019

			PARA MEJORAR LAS CONDICIONES EN LA EDUCACIÓN Y EN LA INFRAESTRUCTURA.	ANEXOS.									
MUNICIPIO PRODUCTIVO E INNOVADOR	CAMINOS Y CARRETERAS	COADYUVAR DESDE EL ÁMBITO MUNICIPAL PARA EL MEJORAMIENTO DE LOS CAMINOS Y CARRETERAS QUE COMUNICAN AL MUNICIPIO Y AGENCIAS.	MANTENIMIENTO Y CONSERVACIÓN DE CAMINOS DE TERRACERÍA.	SOLICITAR AL GOBIERNO ESTATAL LA ATIENDA LA PROBLEMÁTICA DE CAMINOS Y CARRETERAS EN LA REGIÓN MIXTECA	NO HAY INVERSIÓN MUNICIPAL NI ESTATAL NI FEDERAL DE RECURSOS ECONÓMICOS PARA EL MANTENIMIENTO DE LOS CAMINOS QUE COMUNICAN A LAS COMUNIDADES DE SAN SEBASTIÁN TECOMAXTLA HUACA.	REHABILITACIÓN DEL CAMINO RURAL A LOS PINOS, GUADALUPE NUNDACO	FACILITAR A LOS CIUDADANOS LA COMUNICACIÓN TERRESTRE	0.00		# KLÍMETROS REHABILITADOS	S/A	CAO-SCT-FAIS	2017-2019
MUNICIPIO INCLUYE DESARROLLO SOCIAL	VIVIENDA	COADYUVAR PARA UNA MEJOR CALIDAD DE VIDA DE LOS HABITANTES DE SAN SEBASTIÁN TECOMAXTLA HUACA.	GESTIONAR MATERIAL DE CONSTRUCCIÓN Y VIVIENDA PARA OTORGARLOS A LOS SECTORES MÁS VULNERABLES.	GESTIÓN DE ACCIONES PARA LAS VIVIENDAS EN 3 COMPONENTES : PAREDES DE CEMENTO, TECHO Y PISO FIRME.	EN EL MUNICIPIO Y LOCALIDADES EXISTEN CARENCIAS DE CUARTOS DORMITORIOS, TECHO Y PISO FIRME ASÍ COMO PAREDES DE CEMENTO LO QUE OCASIONA UNA MALA CALIDAD DE VIDA Y SE TORNAN VULNERABLES EN LA ÉPOCA DE LLUVIAS.	MEJORAMIENTO DE VIVIENDA, ÁNIMAS YUCUNICIASI O YUCUNICANI.	DISMINUIR LAS CARENCIAS SOCIALES DE LOS COMPONENTES DE LA VIVIENDA	61.00	#PERSONAS EN YUCUNICANI	# PISOS EN VIVIENDA	S/A	SEDESOL-MUNICIPIO FAIS	2017-2019

MUNICIPIO INCLUYE CON DESARROLLO SOCIAL	GRUPOS VULNERABLES	GARANTIZAR EL ACCESO A LOS SERVICIOS PRIORITARIOS A LAS DIFERENTES PERSONAS IDENTIFICADAS EN GRUPOS VULNERABLES DE LA POBLACIÓN.	ATENCIÓN OPORTUNA DE GRUPOS VULNERABLES QUE NO TENGAN ACCESO A LOS ALIMENTOS Y NECESIDADES PRIORITARIAS.	BÚSQUEDA DE APOYOS EN INSTITUCIONES PÚBLICAS O PRIVADAS PARA BENEFICIO DE LOS GRUPOS VULNERABLES	EN GENERAL LOS GRUPOS VULNERABLES, NIÑOS, NIÑAS, ADOLESCENTES, MUJERES Y PERSONAS CON CAPACIDADES DIFERENTES, TIENEN DIFERENTES NECESIDADES EN DIFERENTES ÁREAS, PRINCIPALMENTE EN EL TEMA DE ALIMENTACIÓN,	CONSTRUCCION DE UN COMEDOR COMUNITARIO, SAN ANTONIO EL MOGOTE (EL MOGOTE)	GARANTIZAR LA ALIMENTACION DE LOS GRUPOS VULNERABLES	1 OBRA		1 COMEDOR COMUNITARIO	S/A	SEDESOL-MUNICIPIO FAIS	2017-2019
MUNICIPIO PRODUCTIVO E INNOVADOR	CAMINOS Y CARRETERAS	COADYUVAR DESDE EL ÁMBITO MUNICIPAL PARA EL MEJORAMIENTO DE LOS CAMINOS Y CARRETERAS QUE COMUNICAN AL MUNICIPIO Y AGENCIAS.	MANTENIMIENTO Y CONSERVACIÓN DE CAMINOS DE TERRACERÍA.	SOLICITAR AL GOBIERNO ESTATAL ATIENDA LA PROBLEMÁTICA DE CAMINOS Y CARRETERAS EN LA REGIÓN MIXTECA	NO HAY INVERSIÓN MUNICIPAL NI ESTATAL NI FEDERAL DE RECURSOS ECONÓMICOS PARA EL MANTENIMIENTO DE LOS CAMINOS QUE COMUNICAN A LAS COMUNIDADES DE SAN SEBASTIÁN TECOMAXTLA HUACA.	REVESTIMIENTO DE CAMINO RURAL AL PORTEZUELO, EL PORTEZUELO	FACILITAR A LOS CIUDADANOS LA COMUNICACIÓN TERRESTRE	0.00		# KLÍMETROS REHABILITADOS	S/A	CAO-SCT-FAIS	2017-2019
59	EDUCACIÓN	DOTAR LA INFRAESTRUCTURA ADECUADA PARA EL BUEN FUNCIONAMIENTO DE LAS ESCUELAS,	COORDINACIÓN ENTRE AUTORIDADES MUNICIPALES, MAESTROS Y PADRES DE FAMILIA PARA	GESTIÓN ANTE DIFERENTES DEPENDENCIAS GUBERNAMENTALES PARA CONVENIR MEZCLAS DE RECURSOS PARA LA CONSTRUCCIÓN DE AULAS Y ANEXOS.	INFRAESTRUCTURA EDUCATIVA DETERIORADA Y CARENCIA DE ANEXOS.	CONSTRUCCIÓN DE UN TECHADO EN EL ÁREA DE IMPARTICIÓN DE EDUCACIÓN FÍSICA DE LA ESCUELA PRIMARIA LÁZARO CARDENAS	GARANTIZAR EL ACCESO A UNA EDUCACIÓN DE CALIDAD	1 OBRA	1 ESCUELA	1 TECHADO	85000	SEP-IOCIFED-MUNICIPIO	2017-2019

			MEJORAR LAS CONDICIONES EN LA EDUCACIÓN Y EN LA INFRAESTRUCTURA.										
EJE 5	INFRAESTRUCTURA PÚBLICA	<ul style="list-style-type: none"> <li>• CONTAR CON MEJOR INFRAESTRUCTURA PARA BENEFICIO DE LA COMUNIDAD.</li> </ul>	<ul style="list-style-type: none"> <li>• BUSCAR FUENTES DE FINANCIAMIENTO PARA LA CONCURRENCIA DE RECURSOS CON LAS DEPENDENCIAS GUBERNAMENTALES CORRESPONDIENTES AL TEMA</li> </ul>	<ul style="list-style-type: none"> <li>• CREAR UN COMITÉ QUE LE DÉ SEGUIMIENTO OPORTUNO A LAS OBRAS DE PAVIMENTACIÓN</li> </ul>	<ul style="list-style-type: none"> <li>• EN EL MUNICIPIO TAMBIÉN HACE FALTA PAVIMENTACIÓN DE ALGUNAS CALLES, ALUMBRADO PÚBLICO EN MAL ESTADO Y TENER ESPACIOS PARA LA PRÁCTICA DE DEPORTES.</li> </ul>	PAVIMENTACIÓN CON CONCRETO HIDRÁULICO EN CALLE NUEVA,TECOMAX TLAHUACA EL VIEJO	PREVENIR INCOMUNICACIONES EN TIEMPOS DE LLUVIAS	0.00		#CALLE PAVIMENTADA	S/A	RAMO 23-FAIS.	2017-2019
MUNICIPIO INCLUYE CON DESARROLLO SOCIAL	VIVIENDA (ENERGIA ELECTRICA)	DISMINUIR EL REZAGO SOCIAL EN EL SERVICIO DE ENERGÍA ELÉCTRICA PARA EL BENEFICIO DE LAS VIVIENDAS DE LA CABECERA MUNICIPAL Y AGENCIAS.	PRIORIDAD A ESTE SERVICIO PUES ES INDISPENSABLE PARA LA POBLACIÓN	SEGUIMIENTO PUNTUAL Y ORDENADA EN LA REALIZACIÓN DE GESTION DELPROYECTOS DE ENERGIA ELECTRICA	REZAGO SOCIAL EN APROXIMADAMENTE 6 LOCALIDADES QUE AÚN NO CUENTAN CON EL SERVICIO DE ENERGÍA ELÉCTRICA.	AMPLIACIÓN DE LA RED DE ENERGÍA ELECTRICA,SANTA CRUZ RANCHO VIEJO	DOTAR DEL SERVICIO DE ENERGIA ELECTRICA A LAS VIVIENDAS QUE CARECEN DEL SERVICIO	0.00		1 RED AMPLIADA	S/A	CFE-MUNICIPIO	2017-2019
EJE 5	INFRAESTRUCTURA PÚBLICA	<ul style="list-style-type: none"> <li>• CONTAR CON MEJOR INFRAESTRUCTURA PARA BENEFICIO DE LA COMUNIDAD.</li> </ul>	<ul style="list-style-type: none"> <li>• BUSCAR FUENTES DE FINANCIAMIENTO PARA LA CONCURRENCIA DE RECURSOS CON LAS DEPENDENCIAS GUBERNA</li> </ul>	<ul style="list-style-type: none"> <li>• CREAR UN COMITÉ QUE LE DÉ SEGUIMIENTO OPORTUNO A LAS OBRAS DE PAVIMENTACIÓN</li> </ul>	<ul style="list-style-type: none"> <li>• EN EL MUNICIPIO TAMBIÉN HACE FALTA PAVIMENTACIÓN DE ALGUNAS CALLES, ALUMBRADO PÚBLICO EN MAL ESTADO Y TENER ESPACIOS</li> </ul>	PAVIMENTACIÓN CON CONCRETO HIDRÁULICO DE LA CALLE INDEPENDENCIA EN EL BARRIO SAN SEBASTIAN	PREVENIR INCOMUNICACIONES EN TIEMPOS DE LLUVIAS	0.00		#CALLE PAVIMENTADA	S/A	RAMO 23-FAIS.	2017-2019

			MENTALES CORRESPONDIENTES AL TEMA		PARA LA PRÁCTICA DE DEPORTES.								
EJE 5	INFRAESTRUCTURA PÚBLICA	<ul style="list-style-type: none"> <li>CONTAR CON MEJOR INFRAESTRUCTURA PARA BENEFICIO DE LA COMUNIDAD.</li> </ul>	<ul style="list-style-type: none"> <li>BUSCAR FUENTES DE FINANCIAMIENTO PARA LA CONCURRENCIA DE RECURSOS CON LAS DEPENDENCIAS GUBERNAMENTALES CORRESPONDIENTES AL TEMA</li> </ul>	<ul style="list-style-type: none"> <li>CREAR UN COMITÉ QUE LE DÉ SEGUIMIENTO OPORTUNO A LAS OBRAS DE PAVIMENTACIÓN</li> </ul>	<ul style="list-style-type: none"> <li>EN EL MUNICIPIO TAMBIÉN HACE FALTA PAVIMENTACIÓN DE ALGUNAS CALLES, ALUMBRADO PÚBLICO EN MAL ESTADO Y TENER ESPACIOS PARA LA PRÁCTICA DE DEPORTES.</li> </ul>	PAVIMENTACION CON CONCRETO HIDRAULICO DE LA AVENIDA CALZADA REVOLUCION	PREVENIR INCOMUNICACIONES EN TIEMPOS DE LLUVIAS	0.00		#CALLE PAVIMENTADA	S/A	RAMO 23-FAIS.	2017-2019
MUNICIPIO INCLUYE NTE CON DESARROLLO SOCIAL	VIVIENDA (DRENAJE)	GARANTIZAR QUE LA COMUNIDAD CUENTE CON UN SISTEMA DE DRENAJE O BAÑOS BIODIGESTORES, EVITANDO LA CONTAMINACIÓN DEL MEDIO AMBIENTE	SEGUIMIENTO A LAS GESTIONES PARA OBRAS DE DRENAJE O ADQUISICIÓN DE BIODIGESTORES.	<ul style="list-style-type: none"> <li>PRIORIZAR OBRAS DE DRENAJE PARA CUBRIR REZAGO SOCIAL</li> </ul>	CARENCIA DEL SERVICIO DE DRENAJE EN VARIAS CALLES DE LA CABECERA MUNICIPAL Y AGENCIAS.	REHABILITACION DEL DRENAJE SANITARIO DE LA CALLE HIDALGO	EVITAR LA CONTAMINACIÓN DEL MEDIO AMBIENTE Y MANEJO ADECUADO DE DESECHOS LÍQUIDOS.	0.00	# HABITANTES	1 RED DE DRENAJE REHABILITADA	S/A	CEA-CONAGUA-MUNICIPIO	2017-2019
MUNICIPIO INCLUYE NTE CON DESARROLLO SOCIAL	VIVIENDA (DRENAJE)	GARANTIZAR QUE LA COMUNIDAD CUENTE CON UN SISTEMA DE DRENAJE O BAÑOS BIODIGESTORES, EVITANDO LA CONTAMINACIÓN DEL	SEGUIMIENTO A LAS GESTIONES PARA OBRAS DE DRENAJE O ADQUISICIÓN DE BIODIGESTORES.	<ul style="list-style-type: none"> <li>PRIORIZAR OBRAS DE DRENAJE PARA CUBRIR REZAGO SOCIAL</li> </ul>	CARENCIA DEL SERVICIO DE DRENAJE EN VARIAS CALLES DE LA CABECERA MUNICIPAL Y AGENCIAS.	REHABILITACION DEL DRENAJE SANITARIO DE LA CALLE PROFR. MARCOS MENDOZA	EVITAR LA CONTAMINACIÓN DEL MEDIO AMBIENTE Y MANEJO ADECUADO DE DESECHOS LÍQUIDOS.	0.00	# HABITANTES	1 RED DE DRENAJE REHABILITADA	S/A	CEA-CONAGUA-MUNICIPIO	2017-2019

		MEDIO AMBIENTE											
MUNICIPIO INCLUYE CON DESARROLLO SOCIAL	VIVIENDA (DRENAJE)	GARANTIZAR QUE LA COMUNIDAD CUENTE CON UN SISTEMA DE DRENAJE O BAÑOS BIODIGESTORES, EVITANDO LA CONTAMINACIÓN DEL MEDIO AMBIENTE	SEGUIMIENTO A LAS GESTIONES PARA OBRAS DE DRENAJE O ADQUISICIÓN DE BIODIGESTORES.	<ul style="list-style-type: none"> <li>PRIORIZAR OBRAS DE DRENAJE PARA CUBRIR REZAGO SOCIAL</li> </ul>	CARENCIA DEL SERVICIO DE DRENAJE EN VARIAS CALLES DE LA CABECERA MUNICIPAL Y AGENCIAS.	REHABILITACION DEL DRENAJE SANITARIO DE LA CALLE 2 DE ABRIL	EVITAR LA CONTAMINACIÓN DEL MEDIO AMBIENTE Y MANEJO ADECUADO DE DESECHOS LÍQUIDOS.	0.00	# HABITANTES	1 RED DE DRENAJE REHABILITADA	S/A	CEA-CONAGUA-MUNICIPIO	2017-2019
MUNICIPIO INCLUYE CON DESARROLLO SOCIAL	VIVIENDA (DRENAJE)	GARANTIZAR QUE LA COMUNIDAD CUENTE CON UN SISTEMA DE DRENAJE O BAÑOS BIODIGESTORES, EVITANDO LA CONTAMINACIÓN DEL MEDIO AMBIENTE	SEGUIMIENTO A LAS GESTIONES PARA OBRAS DE DRENAJE O ADQUISICIÓN DE BIODIGESTORES.	<ul style="list-style-type: none"> <li>PRIORIZAR OBRAS DE DRENAJE PARA CUBRIR REZAGO SOCIAL</li> </ul>	CARENCIA DEL SERVICIO DE DRENAJE EN VARIAS CALLES DE LA CABECERA MUNICIPAL Y AGENCIAS.	REHABILITACIÓN DEL DRENAJE SANITARIO DE LA CALLE REFORMA	EVITAR LA CONTAMINACIÓN DEL MEDIO AMBIENTE Y MANEJO ADECUADO DE DESECHOS LÍQUIDOS.	0.00	# HABITANTES	1 RED DE DRENAJE REHABILITADA	S/A	CEA-CONAGUA-MUNICIPIO	2017-2019
EJE 5	INFRAESTRUCTURA PÚBLICA	<ul style="list-style-type: none"> <li>CONTAR CON MEJOR INFRAESTRUCTURA PARA BENEFICIO DE LA COMUNIDAD.</li> </ul>	<ul style="list-style-type: none"> <li>BUSCAR FUENTES DE FINANCIAMIENTO PARA LA CONCURRENCIA DE RECURSOS CON LAS DEPENDENCIAS GUBERNAMENTALES CORRESPONDIENTES</li> </ul>	<ul style="list-style-type: none"> <li>CREAR UN COMITÉ QUE LE DÉ SEGUIMIENTO OPORTUNO A LAS OBRAS DE PAVIMENTACIÓN</li> </ul>	<ul style="list-style-type: none"> <li>EN EL MUNICIPIO TAMBIÉN HACE FALTA PAVIMENTACIÓN DE ALGUNAS CALLES, ALUMBRADO PÚBLICO EN MAL ESTADO Y TENER ESPACIOS PARA LA PRÁCTICA DE</li> </ul>	PAVIMENTACIÓN CON CONCRETO HIDRÁULICO DE LA CALLE 21 DE MARZO	PREVENIR INCOMUNICACIONES EN TIEMPOS DE LLUVIAS	0.00		#CALLE PAVIMENTADA	S/A	RAMO 23-FAIS.	2017-2019

			NDIENTES AL TEMA		DEPORTES.								
MUNICIPIO INCLUYE NTE CON DESARROLLO SOCIAL	VIVIENDA (DRENAJE)	GARANTIZAR QUE LA COMUNIDAD CUENTE CON UN SISTEMA DE DRENAJE O BAÑOS BIODIGESTORES, EVITANDO LA CONTAMINACIÓN DEL MEDIO AMBIENTE	SEGUIMIENTO A LAS GESTIONES PARA OBRAS DE DRENAJE O ADQUISICIÓN DE BIODIGESTORES.	• PRIORIZAR OBRAS DE DRENAJE PARA CUBRIR REZAGO SOCIAL	CARENCIA DEL SERVICIO DE DRENAJE EN VARIAS CALLES DE LA CABECERA MUNICIPAL Y AGENCIAS.	AMPLIACIÓN DEL DRENAJE SANITARIO DE LA CALLE PRIVADA DE REFORMA	EVITAR LA CONTAMINACIÓN DEL MEDIO AMBIENTE Y MANEJO ADECUADO DE DESECHOS LÍQUIDOS.	0.00	# HABITANTES	INTRODUCCIÓN DE DRENAJE EN DIVERSAS CALLES DE LA COMUNIDAD	S/A	CEA-CONAGUA-MUNICIPIO	2017-2019
MUNICIPIO INCLUYE NTE CON DESARROLLO SOCIAL	VIVIENDA (ENERGIA ELECTRICA)	DISMINUIR EL REZAGO SOCIAL EN EL SERVICIO DE ENERGÍA ELÉCTRICA PARA EL BENEFICIO DE LAS VIVIENDAS DE LA CABECERA MUNICIPAL Y AGENCIAS.	PRIORIDAD A ESTE SERVICIO PUES ES INDISPENSABLE PARA LA POBLACIÓN	SEGUIMIENTO PUNTUAL Y ORDENADA EN LA REALIZACIÓN DE GESTIÓN DEL PROYECTO DE ENERGÍA ELÉCTRICA	REZAGO SOCIAL EN APROXIMADAMENTE 6 LOCALIDADES QUE AÚN NO CUENTAN CON EL SERVICIO DE ENERGÍA ELÉCTRICA.	AMPLIACIÓN RED DE DISTRIBUCIÓN DE ENERGÍA ELÉCTRICA AGUA BUENA	DOTAR DEL SERVICIO DE ENERGÍA ELÉCTRICA A LAS VIVIENDAS QUE CARECEN DEL SERVICIO	0.00	1 COMUNIDAD	1 RED AMPLIADA	S/A	CFE-MUNICIPIO	2017-2019
MUNICIPIO INCLUYE NTE CON DESARROLLO SOCIAL	VIVIENDA (ENERGIA ELECTRICA)	DISMINUIR EL REZAGO SOCIAL EN EL SERVICIO DE ENERGÍA ELÉCTRICA PARA EL BENEFICIO DE LAS VIVIENDAS DE LA CABECERA MUNICIPAL Y AGENCIAS.	PRIORIDAD A ESTE SERVICIO PUES ES INDISPENSABLE PARA LA POBLACIÓN	SEGUIMIENTO PUNTUAL Y ORDENADA EN LA REALIZACIÓN DE GESTIÓN DEL PROYECTO DE ENERGÍA ELÉCTRICA	REZAGO SOCIAL EN APROXIMADAMENTE 6 LOCALIDADES QUE AÚN NO CUENTAN CON EL SERVICIO DE ENERGÍA ELÉCTRICA.	AMPLIACIÓN DE RED DE DISTRIBUCIÓN DE ENERGÍA ELÉCTRICA TEMAZCAL CENTRO Y TEMAZCAL ALTO, EL TEMAZCAL.	DOTAR DEL SERVICIO DE ENERGÍA ELÉCTRICA A LAS VIVIENDAS QUE CARECEN DEL SERVICIO	0.00		1 RED AMPLIADA	S/A	CFE-MUNICIPIO	2017-2019



MUNICIPIO INCLUYE NTE CON DESARROLLO SOCIAL	VIVIENDA (AGUA POTABLE)	GARANTIZAR UN BUEN SERVICIO DE AGUA POTABLE, LIMPIA Y DE CALIDAD A LA POBLACIÓN EN GENERAL.	CONSTRUCCIÓN Y MANTENIMIENTO CONSTANTE A LOS SISTEMAS DE AGUA POTABLE	REALIZAR TEQUIOS PARA LA CONSTRUCCIÓN, REHABILITACIÓN Y MANTENIMIENTO DE LOS TANQUES Y POZOS DE ALMACENAMIENTO DE AGUA POTABLE.	CARENCIA DE NUEVOS SISTEMAS DE AGUA POTABLE EN LAS COMUNIDADES.	CONSTRUCCIÓN DEL SISTEMA DE AGUA POTABLE POR GRAVEDAD 1RA ETAPA, SAN MARTÍN DURAZNOS.	LOGRAR UNA EFICIENTE DISTRIBUCIÓN DE AGUA POTABLE EN LAS VIVIENDAS DEL MUNICIPIO Y AGENCIAS	0.00	1 COMUNIDAD	1 SISTEMA DE AGUA POTABLE	S/A	CEA-CONAGUA-MUNICIPIO	2017-2019
EJE 5	INFRAESTRUCTURA PÚBLICA	• CONTAR CON MEJOR INFRAESTRUCTURA PARA BENEFICIO DE LA COMUNIDAD.	• BUSCAR FUENTES DE FINANCIAMIENTO PARA LA CONCURRENCIA DE RECURSOS CON LAS DEPENDENCIAS GUBERNAMENTALES CORRESPONDIENTES AL TEMA	• CREAR UN COMITÉ QUE LE DÉ SEGUIMIENTO OPORTUNO A LAS OBRAS DE PAVIMENTACIÓN	• EN EL MUNICIPIO TAMBIÉN HACE FALTA PAVIMENTACIÓN DE ALGUNAS CALLES, ALUMBRADO PÚBLICO EN MAL ESTADO Y TENER ESPACIOS PARA LA PRÁCTICA DE DEPORTES.	PAVIMENTACION DE CALLES CON CONCRETO HIDRÁULICO, SAN MARTÍN DURAZNOS	PREVENIR INCOMUNICACIONES EN TIEMPOS DE LLUVIAS	0.00		#CALLE PAVIMENTADA	S/A	RAMO 23-FAIS.	2017-2019

MUNICIPIO INCLUYE NTE CON DESARROLLO SOCIAL	VIVIENDA	COADYUVAR PARA UNA MEJOR CALIDAD DE VIDA DE LOS HABITANTES DE SAN SEBASTIÁN TECOMAXTLA HUACA.	GESTIONAR MATERIALES DE CONSTRUCCIÓN Y VIVIENDA PARA OTORGARLOS A LOS SECTORES MÁS VULNERABLES.	GESTIÓN DE ACCIONES PARA LAS VIVIENDAS EN 3 COMPONENTES : PAREDES DE CEMENTO, TECHO Y PISO FIRME.	EN EL MUNICIPIO Y LOCALIDADES EXISTEN CARENCIAS DE CUARTOS DORMITORIO S, TECHO Y PISO FIRME ASÍ COMO PAREDES DE CEMENTO LO QUE OCASIONA UNA MALA CALIDAD DE VIDA Y SE TORNAN VULNERABLES EN LA ÉPOCA DE LLUVIAS.	CONSTRUCCIÓN DE CUARTOS DORMITORIO (MEJORAMIENTO DE VIVIENDA), SAN MARTÍN DURAZNOS.	DISMINUIR LAS CARENCIAS SOCIALES DE LOS COMPONENTES DE LA VIVIENDA	1 OBRA	#PERSONAS EN SAN MARTIN DURAZNOS	# CUARTOS EN VIVIENDA	S/A	SEDESOL-MUNICIPIO FAIS	2017-2019
EJE 5	INFRAESTRUCTURA PÚBLICA	<ul style="list-style-type: none"> <li>• CONTAR CON MEJOR INFRAESTRUCTURA PARA BENEFICIO DE LA COMUNIDAD.</li> </ul>	<ul style="list-style-type: none"> <li>• BUSCAR FUENTES DE FINANCIAMIENTO PARA LA CONCURRENCIA DE RECURSOS CON LAS DEPENDENCIAS GUBERNAMENTALES CORRESPONDIENTES AL TEMA</li> </ul>	<ul style="list-style-type: none"> <li>• CREAR UN COMITÉ QUE LE DÉ SEGUIMIENTO OPORTUNO A LAS OBRAS DE PAVIMENTACIÓN</li> </ul>	<ul style="list-style-type: none"> <li>• EN EL MUNICIPIO TAMBIÉN HACE FALTA PAVIMENTACIÓN DE ALGUNAS CALLES, ALUMBRADO PÚBLICO EN MAL ESTADO Y TENER ESPACIOS PARA LA PRÁCTICA DE DEPORTES.</li> </ul>	PAVIMENTACIÓN DE CALLES CON CONCRETO HIDRÁULICO, SAN MATEO TUNUCHI.	PREVENIR INCOMUNICACIONES EN TIEMPOS DE LLUVIAS	0.00		#CALLE PAVIMENTADA	S/A	RAMO 23-FAIS.	2017-2019
MUNICIPIO INCLUYE NTE CON DESARROLLO SOCIAL	VIVIENDA (AGUA POTABLE)	GARANTIZAR UN BUEN SERVICIO DE AGUA POTABLE, LIMPIA Y DE CALIDAD A LA POBLACIÓN EN GENERAL.	CONSTRUCCIÓN Y MANTENIMIENTO CONSTANTE A LOS SISTEMAS DE AGUA POTABLE	REALIZAR TEQUIOS PARA LA CONSTRUCCIÓN , REHABILITACIÓN Y MANTENIMIENTO DE LOS TANQUES Y	VIVIENDAS SIN AGUA POTABLE	AMPLIACIÓN DEL SISTEMA DE AGUA POTABLE, SAN MATEO TUNUCHI	LOGRAR UNA EFICIENTE DISTRIBUCIÓN DE AGUA POTABLE EN LAS VIVIENDAS DEL MUNICIPIO Y AGENCIAS	0.00	1 COMUNIDAD	1 SISTEMA DE AGUA POTABLE	S/A	CEA-CONAGUA-MUNICIPIO	2017-2019

				POZOS DE ALMACENAMIENTO DE AGUA POTABLE.									
MUNICIPIO INCLUYE NTE CON DESARROLLO SOCIAL	VIVIENDA (AGUA POTABLE)	GARANTIZAR UN BUEN SERVICIO DE AGUA POTABLE, LIMPIA Y DE CALIDAD A LA POBLACIÓN EN GENERAL.	CONSTRUCCIÓN Y MANTENIMIENTO CONSTANTE A LOS SISTEMAS DE AGUA POTABLE	REALIZAR TEQUIOS PARA LA CONSTRUCCIÓN, REHABILITACIÓN Y MANTENIMIENTO DE LOS TANQUES Y POZOS DE ALMACENAMIENTO DE AGUA POTABLE.	VIVIENDAS SIN AGUA POTABLE	AMPLIACIÓN DE LA LINEA DE CONDUCCIÓN DEL SISTEMA DE AGUA POTABLE, ZARAGOZA ALACRANES.	LOGRAR UNA EFICIENTE DISTRIBUCIÓN DE AGUA POTABLE EN LAS VIVIENDAS DEL MUNICIPIO Y AGENCIAS	0.00	1 COMUNIDAD	1 LINEA DE CONDUCCIÓN DE AGUA POTABLE	S/A	CEA-CONAGUA-MUNICIPIO	2017-2019
EJE 5	INFRAESTRUCTURA PÚBLICA	<ul style="list-style-type: none"> <li>• CONTAR CON MEJOR INFRAESTRUCTURA PARA BENEFICIO DE LA COMUNIDAD.</li> </ul>	<ul style="list-style-type: none"> <li>• BUSCAR FUENTES DE FINANCIAMIENTO PARA LA CONCURRENCIA DE RECURSOS CON LAS DEPENDENCIAS GUBERNAMENTALES CORRESPONDIENTES AL TEMA</li> </ul>	<ul style="list-style-type: none"> <li>• CREAR UN COMITÉ QUE LE DÉ SEGUIMIENTO OPORTUNO A LAS OBRAS DE PAVIMENTACIÓN</li> </ul>	<ul style="list-style-type: none"> <li>• EN EL MUNICIPIO TAMBIÉN HACE FALTA PAVIMENTACIÓN DE ALGUNAS CALLES, ALUMBRADO PÚBLICO EN MAL ESTADO Y TENER ESPACIOS PARA LA PRÁCTICA DE DEPORTES.</li> </ul>	PAVIMENTACIÓN DE CALLES CON CONCRETO HIDRAULICO, CAÑADA DE LOBO.	PREVENIR INCOMUNICACIONES EN TIEMPOS DE LLUVIAS	0.00		#CALLE PAVIMENTADA	S/A	RAMO 23-FAIS.	2017-2019
MUNICIPIO INCLUYE NTE CON DESARROLLO SOCIAL	VIVIENDA (AGUA POTABLE)	GARANTIZAR UN BUEN SERVICIO DE AGUA POTABLE, LIMPIA Y DE CALIDAD A LA POBLACIÓN EN GENERAL.	CONSTRUCCIÓN Y MANTENIMIENTO CONSTANTE A LOS SISTEMAS DE AGUA POTABLE	REALIZAR TEQUIOS PARA LA CONSTRUCCIÓN, REHABILITACIÓN Y MANTENIMIENTO DE LOS TANQUES Y POZOS DE ALMACENAMIENTO	VIVIENDAS SIN AGUA POTABLE	AMPLIACIÓN DEL SISTEMA DE AGUA POTABLE, CAÑADA DE LOBO.	LOGRAR UNA EFICIENTE DISTRIBUCIÓN DE AGUA POTABLE EN LAS VIVIENDAS DEL MUNICIPIO Y AGENCIAS	0.00	1 COMUNIDAD	1 SISTEMA DE AGUA POTABLE	S/A	CEA-CONAGUA-MUNICIPIO	2017-2019

				NTO DE AGUA POTABLE.									
84	EDUCACIÓN	DOTAR LA INFRAESTRUCTURA ADECUADA PARA EL BUEN FUNCIONAMIENTO DE LAS ESCUELAS,	COORDINACIÓN ENTRE AUTORIDADES MUNICIPALES, MAESTROS Y PADRES DE FAMILIA PARA MEJORAR LAS CONDICIONES EN LA EDUCACIÓN Y EN LA INFRAESTRUCTURA.	GESTIÓN ANTE DIFERENTES DEPENDENCIAS GUBERNAMENTALES PARA CONVENIR DE MEZCLAS DE RECURSOS PARA LA CONSTRUCCIÓN DE AULAS Y ANEXOS.	INFRAESTRUCTURA EDUCATIVA DETERIORADA Y CARENCIA DE ANEXOS.	CONSTRUCCIÓN DE TECHADO EN LA ESCUELA PRIMARIA GREGORIO TORRES QUINTERO, GUADALUPE NUNDACO.	GARANTIZAR EL ACCESO A UNA EDUCACIÓN DE CALIDAD	0.00	1 ESCUELA	1 TECHADO	300000	SEP-IOCIFED-MUNICIPIO	2017-2019
MUNICIPIO INCLUYE NTE CON DESARROLLO SOCIAL	VIVIENDA	COADYUVAR PARA UNA MEJOR CALIDAD DE VIDA DE LOS HABITANTES DE SAN SEBASTIÁN TECOMAXTLA HUACA.	GESTIONAR MATERIAL DE CONSTRUCCIÓN Y VIVIENDA PARA OTORGARLOS A LOS SECTORES MÁS VULNERABLES.	GESTIÓN DE ACCIONES PARA LAS VIVIENDAS EN 3 COMPONENTES : PAREDES DE CEMENTO, TECHO Y PISO FIRME.	EN EL MUNICIPIO Y LOCALIDADES EXISTEN CARENCIAS DE CUARTOS DORMITORIO S, TECHO Y PISO FIRME ASÍ COMO PAREDES DE CEMENTO LO QUE OCASIONA UNA MALA CALIDAD DE VIDA Y SE TORNAN VULNERABLES EN LA ÉPOCA DE LLUVIAS.	CONSTRUCCIÓN DE CUARTOS PARA COCINA (MEJORAMIENTO DE VIVIENDA), GUADALUPE NUNDACO.	DISMINUIR LAS CARENCIAS SOCIALES DE LOS COMPONENTES DE LA VIVIENDA	0.00	#PERSONAS	# CUARTOS EN VIVIENDA	S/A	SEDESOL-MUNICIPIO FAIS	2017-2019

EJE 5	INFRAESTRUCTURA PÚBLICA	<ul style="list-style-type: none"> <li>CONTAR CON MEJOR INFRAESTRUCTURA PARA BENEFICIO DE LA COMUNIDAD.</li> </ul>	<ul style="list-style-type: none"> <li>BUSCAR FUENTES DE FINANCIAMIENTO PARA LA CONCURRENCIA DE RECURSOS CON LAS DEPENDENCIAS GUBERNAMENTALES CORRESPONDIENTES AL TEMA</li> </ul>	<ul style="list-style-type: none"> <li>CREAR UN COMITÉ QUE LE DÉ SEGUIMIENTO OPORTUNO A LAS OBRAS DE PAVIMENTACIÓN</li> </ul>	<ul style="list-style-type: none"> <li>EN EL MUNICIPIO TAMBIÉN HACE FALTA PAVIMENTACIÓN DE ALGUNAS CALLES, ALUMBRADO PÚBLICO EN MAL ESTADO Y TENER ESPACIOS PARA LA PRÁCTICA DE DEPORTES.</li> </ul>	PAVIMENTACIÓN DE CALLES CON CONCRETO HIDRÁULICO, BUENAVISTA.	PREVENIR INCOMUNICACIONES EN TIEMPOS DE LLUVIAS	0.00		#CALLE PAVIMENTADA	S/A	RAMO 23-FAIS.	2017-2019
MUNICIPIO INCLUYE DESARROLLO SOCIAL	VIVIENDA (AGUA POTABLE)	GARANTIZAR UN BUEN SERVICIO DE AGUA POTABLE, LIMPIA Y DE CALIDAD A LA POBLACIÓN EN GENERAL.	CONSTRUCCIÓN Y MANTENIMIENTO CONSTANTE A LOS SISTEMAS DE AGUA POTABLE	REALIZAR TEQUIOS PARA LA CONSTRUCCIÓN, REHABILITACIÓN Y MANTENIMIENTO DE LOS TANQUES Y POZOS DE ALMACENAMIENTO DE AGUA POTABLE.	VIVIENDAS SIN AGUA POTABLE	AMPLIACIÓN DEL SISTEMA DE AGUA POTABLE, BUENAVISTA.	LOGRAR UNA EFICIENTE DISTRIBUCIÓN DE AGUA POTABLE EN LAS VIVIENDAS DEL MUNICIPIO Y AGENCIAS	0.00	1 COMUNIDAD	1 SISTEMA DE AGUA POTABLE	S/A	CEA-CONAGUA-MUNICIPIO	2017-2019
EJE 5	INFRAESTRUCTURA PÚBLICA	<ul style="list-style-type: none"> <li>CONTAR CON MEJOR INFRAESTRUCTURA PARA BENEFICIO DE LA COMUNIDAD.</li> </ul>	<ul style="list-style-type: none"> <li>BUSCAR FUENTES DE FINANCIAMIENTO PARA LA CONCURRENCIA DE RECURSOS CON LAS DEPENDENCIAS GUBERNAMENTALES CORRESPONDIENTES AL TEMA</li> </ul>	<ul style="list-style-type: none"> <li>CREAR UN COMITÉ QUE LE DÉ SEGUIMIENTO OPORTUNO A LAS OBRAS DE PAVIMENTACIÓN</li> </ul>	<ul style="list-style-type: none"> <li>EN EL MUNICIPIO TAMBIÉN HACE FALTA PAVIMENTACIÓN DE ALGUNAS CALLES, ALUMBRADO PÚBLICO EN MAL ESTADO Y TENER ESPACIOS PARA LA PRÁCTICA DE DEPORTES.</li> </ul>	PAVIMENTACIÓN DE CALLES CON CONCRETO HIDRÁULICO, SAN MARCOS XINICUESTA.	PREVENIR INCOMUNICACIONES EN TIEMPOS DE LLUVIAS	0.00		#CALLE PAVIMENTADA	S/A	RAMO 23-FAIS.	2017-2019

MUNICIPIO INCLUYE NTE CON DESARROLLO SOCIAL	VIVIENDA (AGUA POTABLE)	GARANTIZAR UN BUEN SERVICIO DE AGUA POTABLE, LIMPIA Y DE CALIDAD A LA POBLACIÓN EN GENERAL.	CONSTRUCCIÓN Y MANTENIMIENTO CONSTANTE A LOS SISTEMAS DE AGUA POTABLE	REALIZAR TEQUIOS PARA LA CONSTRUCCIÓN, REHABILITACIÓN Y MANTENIMIENTO DE LOS TANQUES Y POZOS DE ALMACENAMIENTO DE AGUA POTABLE.	VIVIENDAS SIN AGUA POTABLE	AMPLIACIÓN DE LA LINEA DE CONDUCCIÓN DEL SISTEMA DE AGUA POTABLE, SAN MARCOS XINICUESTA.	LOGRAR UNA EFICIENTE DISTRIBUCIÓN DE AGUA POTABLE EN LAS VIVIENDAS DEL MUNICIPIO Y AGENCIAS	0.00	1 COMUNIDAD	1 LINEA DE CONDUCCIÓN DE AGUA POTABLE	S/A	CEA-CONAGUA-MUNICIPIO	2017-2019
EJE 5	INFRAESTRUCTURA PÚBLICA	<ul style="list-style-type: none"> <li>• CONTAR CON MEJOR INFRAESTRUCTURA PARA BENEFICIO DE LA COMUNIDAD.</li> </ul>	<ul style="list-style-type: none"> <li>• BUSCAR FUENTES DE FINANCIAMIENTO PARA LA CONCURRENCIA DE RECURSOS CON LAS DEPENDENCIAS GUBERNAMENTALES CORRESPONDIENTES AL TEMA</li> </ul>	<ul style="list-style-type: none"> <li>• CREAR UN COMITÉ QUE LE DÉ SEGUIMIENTO OPORTUNO A LAS OBRAS DE PAVIMENTACIÓN</li> </ul>	<ul style="list-style-type: none"> <li>• EN EL MUNICIPIO TAMBIÉN HACE FALTA PAVIMENTACIÓN DE ALGUNAS CALLES, ALUMBRADO PÚBLICO EN MAL ESTADO Y TENER ESPACIOS PARA LA PRÁCTICA DE DEPORTES.</li> </ul>	PAVIMENTACIÓN DE CALLES CON CONCRETO HIDRÁULICO, CRUZ VERDE.	PREVENIR INCOMUNICACIONES EN TIEMPOS DE LLUVIAS	0.00		#CALLE PAVIMENTADA	S/A	RAMO 23-FAIS.	2017-2019
MUNICIPIO INCLUYE NTE CON DESARROLLO SOCIAL	VIVIENDA (AGUA POTABLE)	GARANTIZAR UN BUEN SERVICIO DE AGUA POTABLE, LIMPIA Y DE CALIDAD A LA POBLACIÓN EN GENERAL.	CONSTRUCCIÓN Y MANTENIMIENTO CONSTANTE A LOS SISTEMAS DE AGUA POTABLE	REALIZAR TEQUIOS PARA LA CONSTRUCCIÓN, REHABILITACIÓN Y MANTENIMIENTO DE LOS TANQUES Y POZOS DE ALMACENAMIENTO DE AGUA POTABLE.	VIVIENDAS SIN AGUA POTABLE	AMPLIACIÓN DEL SISTEMA DE AGUA POTABLE, CRUZ VERDE.	LOGRAR UNA EFICIENTE DISTRIBUCIÓN DE AGUA POTABLE EN LAS VIVIENDAS DEL MUNICIPIO Y AGENCIAS	0.00	1 COMUNIDAD	1 SISTEMA DE AGUA POTABLE	S/A	CEA-CONAGUA-MUNICIPIO	2017-2019

MUNICIPIO INCLUYE NTE CON DESARROLLO SOCIAL	VIVIENDA (AGUA POTABLE)	GARANTIZAR UN BUEN SERVICIO DE AGUA POTABLE, LIMPIA Y DE CALIDAD A LA POBLACIÓN EN GENERAL.	CONSTRUCCIÓN Y MANTENIMIENTO CONSTANTE A LOS SISTEMAS DE AGUA POTABLE	REALIZAR TEQUIOS PARA LA CONSTRUCCIÓN, REHABILITACIÓN Y MANTENIMIENTO DE LOS TANQUES Y POZOS DE ALMACENAMIENTO DE AGUA POTABLE.	VIVIENDAS SIN AGUA POTABLE	AMPLIACIÓN DEL SISTEMA DE AGUA POTABLE (RED DE DISTRIBUCIÓN), PEÑA PRIETA.	LOGRAR UNA EFICIENTE DISTRIBUCIÓN DE AGUA POTABLE EN LAS VIVIENDAS DEL MUNICIPIO Y AGENCIAS	0.00	1 COMUNIDAD	1 SISTEMA DE AGUA POTABLE	S/A	CEA-CONAGUA-MUNICIPIO	2017-2019
EJE 5	INFRAESTRUCTURA PÚBLICA	<ul style="list-style-type: none"> <li>• CONTAR CON MEJOR INFRAESTRUCTURA PARA BENEFICIO DE LA COMUNIDAD.</li> </ul>	<ul style="list-style-type: none"> <li>• BUSCAR FUENTES DE FINANCIAMIENTO PARA LA CONCURRENCIA DE RECURSOS CON LAS DEPENDENCIAS GUBERNAMENTALES CORRESPONDIENTES AL TEMA</li> </ul>	<ul style="list-style-type: none"> <li>• CREAR UN COMITÉ QUE LE DÉ SEGUIMIENTO OPORTUNO A LAS OBRAS DE PAVIMENTACIÓN</li> </ul>	<ul style="list-style-type: none"> <li>• EN EL MUNICIPIO TAMBIÉN HACE FALTA PAVIMENTACIÓN DE ALGUNAS CALLES, ALUMBRADO PÚBLICO EN MAL ESTADO Y TENER ESPACIOS PARA LA PRÁCTICA DE DEPORTES.</li> </ul>	PAVIMENTACIÓN DE CALLES CON CONCRETO HIDRÁULICO, SABINO SOLO.	PREVENIR INCOMUNICACIONES EN TIEMPOS DE LLUVIAS	0.00		#CALLE PAVIMENTADA	S/A	RAMO 23-FAIS.	2017-2019
MUNICIPIO INCLUYE NTE CON DESARROLLO SOCIAL	VIVIENDA (AGUA POTABLE)	GARANTIZAR UN BUEN SERVICIO DE AGUA POTABLE, LIMPIA Y DE CALIDAD A LA POBLACIÓN EN GENERAL.	CONSTRUCCIÓN Y MANTENIMIENTO CONSTANTE A LOS SISTEMAS DE AGUA POTABLE	REALIZAR TEQUIOS PARA LA CONSTRUCCIÓN, REHABILITACIÓN Y MANTENIMIENTO DE LOS TANQUES Y POZOS DE ALMACENAMIENTO DE AGUA POTABLE.	VIVIENDAS SIN AGUA POTABLE	AMPLIACIÓN DE LA LINEA DE CONDUCCIÓN DEL SISTEMA DE AGUA POTABLE, SABINO SOLO.	LOGRAR UNA EFICIENTE DISTRIBUCIÓN DE AGUA POTABLE EN LAS VIVIENDAS DEL MUNICIPIO Y AGENCIAS	0.00	1 COMUNIDAD	1 LINEA DE CONDUCCIÓN DE AGUA POTABLE	S/A	CEA-CONAGUA-MUNICIPIO	2017-2019

MUNICIPIO INCLUYE NTE CON DESARROLLO SOCIAL	VIVIENDA	COADYUVAR PARA UNA MEJOR CALIDAD DE VIDA DE LOS HABITANTES DE SAN SEBASTIÁN TECOMAXTLA HUACA.	GESTIONAR MATERIALES DE CONSTRUCCIÓN Y VIVIENDA PARA OTORGARLOS A LOS SECTORES MÁS VULNERABLES.	GESTIÓN DE ACCIONES PARA LAS VIVIENDAS EN 3 COMPONENTES : PAREDES DE CEMENTO, TECHO Y PISO FIRME.	EN EL MUNICIPIO Y LOCALIDADES EXISTEN CARENCIAS DE CUARTOS DORMITORIOS, TECHO Y PISO FIRME ASÍ COMO PAREDES DE CEMENTO LO QUE OCASIONA UNA MALA CALIDAD DE VIDA Y SE TORNAN VULNERABLES EN LA ÉPOCA DE LLUVIAS.	CONSTRUCCIÓN DE CUARTO PARA COCINA (MEJORAMIENTO DE VIVIENDA), EL PALMARILLO.	DISMINUIR LAS CARENCIAS SOCIALES DE LOS COMPONENTES DE LA VIVIENDA	1 OBRA	#PERSONAS	# CUARTOS EN VIVIENDA	S/A	SEDESOL-MUNICIPIO FAIS	2017-2019
MUNICIPIO INCLUYE NTE CON DESARROLLO SOCIAL	VIVIENDA	COADYUVAR PARA UNA MEJOR CALIDAD DE VIDA DE LOS HABITANTES DE SAN SEBASTIÁN TECOMAXTLA HUACA.	GESTIONAR MATERIALES DE CONSTRUCCIÓN Y VIVIENDA PARA OTORGARLOS A LOS SECTORES MÁS VULNERABLES.	GESTIÓN DE ACCIONES PARA LAS VIVIENDAS EN 3 COMPONENTES DE CEMENTO, TECHO Y PISO FIRME.	EN EL MUNICIPIO Y LOCALIDADES EXISTEN CARENCIAS DE CUARTOS DORMITORIOS, TECHO Y PISO FIRME ASÍ COMO PAREDES DE CEMENTO LO QUE OCASIONA UNA MALA CALIDAD DE VIDA Y SE TORNAN VULNERABLES EN LA ÉPOCA DE LLUVIAS.	CONSTRUCCIÓN DE CUARTOS DORMITORIO (MEJORAMIENTO DE VIVIENDA), YOSOYÚ.	DISMINUIR LAS CARENCIAS SOCIALES DE LOS COMPONENTES DE LA VIVIENDA	1 OBRA	#PERSONAS	# CUARTOS EN VIVIENDA	S/A	SEDESOL-MUNICIPIO FAIS	2017-2019
MUNICIPIO INCLUYE NTE CON DESARROLLO SOCIAL	VIVIENDA (AGUA POTABLE)	GARANTIZAR UN BUEN SERVICIO DE AGUA POTABLE, LIMPIA Y DE CALIDAD A LA POBLACIÓN EN GENERAL.	CONSTRUCCIÓN Y MANTENIMIENTO CONSTANTE A LOS SISTEMAS DE AGUA POTABLE	REALIZAR TEQUIOS PARA LA CONSTRUCCIÓN , REHABILITACIÓN Y MANTENIMIENTO DE LOS	VIVIENDAS SIN AGUA POTABLE	AMPLIACIÓN DE SISTEMA DE AGUA POTABLE, SANTA CRUZ RANCHO VIEJO.	LOGRAR UNA EFICIENTE DISTRIBUCIÓN DE AGUA POTABLE EN LAS VIVIENDAS DEL MUNICIPIO Y	0.00	1 COMUNIDAD	1 SISTEMA DE AGUA POTABLE	S/A	CEA-CONAGUA-MUNICIPIO	2017-2019



				TANQUES Y POZOS DE ALMACENAMIENTO DE AGUA POTABLE.			AGENCIAS						
MUNICIPIO INCLUYE CON DESARROLLO SOCIAL	VIVIENDA (AGUA POTABLE)	GARANTIZAR UN BUEN SERVICIO DE AGUA POTABLE, LIMPIA Y DE CALIDAD A LA POBLACIÓN EN GENERAL.	CONSTRUCCIÓN Y MANTENIMIENTO CONSTANTE A LOS SISTEMAS DE AGUA POTABLE	REALIZAR TEQUIOS PARA LA CONSTRUCCIÓN, REHABILITACIÓN Y MANTENIMIENTO DE LOS TANQUES Y POZOS DE ALMACENAMIENTO DE AGUA POTABLE.	VIVIENDAS SIN AGUA POTABLE	AMPLIACIÓN DEL SISTEMA DE AGUA POTABLE, RÍO RATÓN.	LOGRAR UNA EFICIENTE DISTRIBUCIÓN DE AGUA POTABLE EN LAS VIVIENDAS DEL MUNICIPIO Y AGENCIAS	0.00	1 COMUNIDAD	1 SISTEMA DE AGUA POTABLE	S/A	CEA-CONAGUA-MUNICIPIO	2017-2019
MUNICIPIO INCLUYE CON DESARROLLO SOCIAL	VIVIENDA	COADYUVAR PARA UNA MEJOR CALIDAD DE VIDA DE LOS HABITANTES DE SAN SEBASTIÁN TECOMAXTLA HUACA.	GESTIONAR MATERIALES DE CONSTRUCCIÓN Y VIVIENDA PARA OTORGARLOS A LOS SECTORES MÁS VULNERABLES.	GESTIÓN DE ACCIONES PARA LAS VIVIENDAS EN 3 COMPONENTES: PAREDES DE CEMENTO, TECHO Y PISO FIRME.	EN EL MUNICIPIO Y LOCALIDADES EXISTEN CARENCIAS DE CUARTOS DORMITORIO S, TECHO Y PISO FIRME ASÍ COMO PAREDES DE CEMENTO LO QUE OCASIONA UNA MALA CALIDAD DE VIDA Y SE TORNAN VULNERABLES EN LA ÉPOCA DE LLUVIAS.	CONSTRUCCION DE CUARTOS DORMITORIO MEJORAMIENTO DE VIVIENDA, SAN SEBASTIÁN LOS CHOLULA.	DISMINUIR LAS CARENCIAS SOCIALES DE LOS COMPONENTES DE LA VIVIENDA	0.00	#PERSONAS	# CUARTOS EN VIVIENDA	S/A	SEDESOL-MUNICIPIO FAIS	2017-2019

MUNICIPIO PRODUCTIVO E INNOVADOR	CAMINOS Y CARRETERAS	COADYUVAR DESDE EL ÁMBITO MUNICIPAL PARA EL MEJORAMIENTO DE LOS CAMINOS Y CARRETERAS QUE COMUNICAN AL MUNICIPIO Y AGENCIAS.	MANTENIMIENTO Y CONSERVACIÓN DE CAMINOS DE TERRACERÍA.	SOLICITAR AL GOBIERNO ESTATAL LA ATIENDA LA PROBLEMÁTICA DE CAMINOS Y CARRETERAS EN LA REGIÓN MIXTECA	NO HAY INVERSIÓN MUNICIPAL NI ESTATAL NI FEDERAL DE RECURSOS ECONÓMICOS PARA EL MANTENIMIENTO DE LOS CAMINOS QUE COMUNICAN A LAS COMUNIDADES DE SAN SEBASTIÁN TECOMAXTLA HUACA.	REHABILITACION DEL CAMINO, LOS SILVA (LA SABINERA LOS SILVA).	FACILITAR A LOS CIUDADANOS LA COMUNICACIÓN TERRESTRE	1.00		# KLÍMETROS REHABILITADOS	S/A	CAO-SCT-FAIS	2017-2019
MUNICIPIO INCLUYE NTE CON DESARROLLO SOCIAL	VIVIENDA	COADYUVAR PARA UNA MEJOR CALIDAD DE VIDA DE LOS HABITANTES DE SAN SEBASTIÁN TECOMAXTLA HUACA.	GESTIONAR MATERIAL ES DE CONSTRUCCIÓN Y VIVIENDA PARA OTORGARLOS A LOS SECTORES MÁS VULNERABLES.	GESTIÓN DE ACCIONES PARA LAS VIVIENDAS EN 3 COMPONENTES : PAREDES DE CEMENTO, TECHO Y PISO FIRME.	EN EL MUNICIPIO Y LOCALIDADES EXISTEN CARENCIAS DE CUARTOS DORMITORIOS, TECHO Y PISO FIRME ASÍ COMO PAREDES DE CEMENTO LO QUE OCASIONA UNA MALA CALIDAD DE VIDA Y SE TORNAN VULNERABLES EN LA ÉPOCA DE LLUVIAS.	CONSTRUCCION DE CUARTOS DORMITORIO MEJORAMIENTO DE VIVIENDA, GUADALUPE LAS SABINERAS (LAS ÁNIMAS).	DISMINUIR LAS CARENCIAS SOCIALES DE LOS COMPONENTES DE LA VIVIENDA	1 OBRA	#PERSONAS	# CUARTOS EN VIVIENDA	S/A	SEDESOL-MUNICIPIO FAIS	2017-2019
MUNICIPIO INCLUYE NTE CON DESARROLLO SOCIAL	VIVIENDA	COADYUVAR PARA UNA MEJOR CALIDAD DE VIDA DE LOS HABITANTES DE SAN SEBASTIÁN TECOMAXTLA HUACA.	GESTIONAR MATERIAL ES DE CONSTRUCCIÓN Y VIVIENDA PARA OTORGARLOS A LOS SECTORES MÁS	GESTIÓN DE ACCIONES PARA LAS VIVIENDAS EN 3 COMPONENTES : PAREDES DE CEMENTO, TECHO Y PISO FIRME.	EN EL MUNICIPIO Y LOCALIDADES EXISTEN CARENCIAS DE CUARTOS DORMITORIOS, TECHO Y PISO FIRME ASÍ COMO PAREDES DE CEMENTO LO	CONSTRUCCIÓN DE CUARTOS DORMITORIO MEJORAMIENTO DE VIVIENDA, SANTA CRUZ YOSONDICA.	DISMINUIR LAS CARENCIAS SOCIALES DE LOS COMPONENTES DE LA VIVIENDA	1 OBRA	#PERSONAS	# CUARTOS EN VIVIENDA	S/A	SEDESOL-MUNICIPIO FAIS	2017-2019

			VULNERABLES.		QUE OCASIONA UNA MALA CALIDAD DE VIDA Y SE TORNAN VULNERABLES EN LA ÉPOCA DE LLUVIAS.									
MUNICIPIO INCLUYE NTE CON DESARROLLO SOCIAL	VIVIENDA (AGUA POTABLE)	GARANTIZAR UN BUEN SERVICIO DE AGUA POTABLE, LIMPIA Y DE CALIDAD A LA POBLACIÓN EN GENERAL.	CONSTRUCCIÓN Y MANTENIMIENTO CONSTANTE A LOS SISTEMAS DE AGUA POTABLE	REALIZAR TEQUIOS PARA LA CONSTRUCCIÓN, REHABILITACIÓN Y MANTENIMIENTO DE LOS TANQUES Y POZOS DE ALMACENAMIENTO DE AGUA POTABLE.	VIVIENDAS SIN AGUA POTABLE	AMPLIACION DEL SISTEMA DE AGUA POTABLE, SANTA CRUZ Y OSONDICA.	LOGRAR UNA EFICIENTE DISTRIBUCIÓN DE AGUA POTABLE EN LAS VIVIENDAS DEL MUNICIPIO Y AGENCIAS	0.00	1 COMUNIDAD	1 SISTEMA DE AGUA POTABLE	S/A	CEA-CONAGUA-MUNICIPIO	2017-2019	
MUNICIPIO INCLUYE NTE CON DESARROLLO SOCIAL	VIVIENDA	COADYUVAR PARA UNA MEJOR CALIDAD DE VIDA DE LOS HABITANTES DE SAN SEBASTIÁN TECOMAXTLA HUACA.	GESTIONAR MATERIAL ES DE CONSTRUCCIÓN Y VIVIENDA PARA OTORGARLOS A LOS SECTORES MÁS VULNERABLES.	GESTIÓN DE ACCIONES PARA LAS VIVIENDAS EN 3 COMPONENTES: PAREDES DE CEMENTO, TECHO Y PISO FIRME.	EN EL MUNICIPIO Y LOCALIDADES EXISTEN CARENCIAS DE CUARTOS DORMITORIO S, TECHO Y PISO FIRME ASÍ COMO PAREDES DE CEMENTO LO QUE OCASIONA UNA MALA CALIDAD DE VIDA Y SE TORNAN VULNERABLES EN LA ÉPOCA DE LLUVIAS.	CONSTRUCCION DE CUARTOS DORMITORIO (MEJORAMIENTO DE VIVIENDA), SAN JOSÉ EL ESPINAL.	DISMINUIR LAS CARENCIAS SOCIALES DE LOS COMPONENTES DE LA VIVIENDA	0.00	#PERSONAS	# CUARTOS EN VIVIENDA	S/A	SEDESOL-MUNICIPIO FAIS	2017-2019	

MUNICIPIO INCLUYE CON DESARROLLO SOCIAL	VIVIENDA (AGUA POTABLE)	GARANTIZAR UN BUEN SERVICIO DE AGUA POTABLE, LIMPIA Y DE CALIDAD A LA POBLACIÓN EN GENERAL.	CONSTRUCCIÓN Y MANTENIMIENTO CONSTANTE A LOS SISTEMAS DE AGUA POTABLE	REALIZAR TEQUIOS PARA LA CONSTRUCCIÓN, REHABILITACIÓN Y MANTENIMIENTO DE LOS TANQUES Y POZOS DE ALMACENAMIENTO DE AGUA POTABLE.	VIVIENDAS SIN AGUA POTABLE	AMPLIACION DE LA LINEA DE CONDUCCION DEL AGUA POTABLE EL CALVARIO, SAN SEBASTIÁN TECOMAXTLAHUACA.	LOGRAR UNA EFICIENTE DISTRIBUCIÓN DE AGUA POTABLE EN LAS VIVIENDAS DEL MUNICIPIO Y AGENCIAS	0.00	1 COMUNIDAD	1 LINEA DE CONDUCCIÓN DE AGUA POTABLE	S/A	CEA-CONAGUA-MUNICIPIO	2017-2019
EJE 5	INFRAESTRUCTURA PÚBLICA	CONTAR CON MEJOR INFRAESTRUCTURA PARA BENEFICIO DE LA COMUNIDAD.	BUSCAR FUENTES DE FINANCIAMIENTO PARA LA CONCURRENCIA DE RECURSOS CON LAS DEPENDENCIAS GUBERNAMENTALES CORRESPONDIENTES AL TEMA	CREAR UN COMITÉ QUE LE DÉ SEGUIMIENTO OPORTUNO A LAS OBRAS DE URBANIZACIÓN	EN EL MUNICIPIO TAMBIÉN HACE FALTA DEALUMBRA DO PÚBLICO EN MAL ESTADO Y TENER ESPACIOS PARA LA PRÁCTICA DE DEPORTES.	CONSTRUCCION DE ALUMBRADO PUBLICO NO CONVENCIONAL, SAN MARTÍN DURAZNOS.	PROMOVER LA SEGURIDAD DE LA LOCALIDAD Y EVITAR ACCIDENTES POR FALTA DE ILUMINACION	1 OBRA		# DE LUMINARIAS		RAMO 23-FAIS.	2017-2019
EJE 5	INFRAESTRUCTURA PÚBLICA	CONTAR CON MEJOR INFRAESTRUCTURA PARA BENEFICIO DE LA COMUNIDAD.	BUSCAR FUENTES DE FINANCIAMIENTO PARA LA CONCURRENCIA DE RECURSOS CON LAS DEPENDENCIAS GUBERNAMENTALES CORRESPONDIENTES AL TEMA	CREAR UN COMITÉ QUE LE DÉ SEGUIMIENTO OPORTUNO A LAS OBRAS DE URBANIZACIÓN	EN EL MUNICIPIO TAMBIÉN HACE FALTA DEALUMBRA DO PÚBLICO EN MAL ESTADO Y TENER ESPACIOS PARA LA PRÁCTICA DE DEPORTES.	CONSTRUCCIÓN DE ALUMBRADO PUBLICO NO CONVENCIONAL, SAN MARCOS XINICUESTA.	PROMOVER LA SEGURIDAD DE LA LOCALIDAD Y EVITAR ACCIDENTES POR FALTA DE ILUMINACION	1 OBRA		# DE LUMINARIAS		RAMO 23-FAIS.	2017-2019

MUNICIPIO INCLUYE CON DESARROLLO SOCIAL	VIVIENDA (DRENAJE)	GARANTIZAR QUE LA COMUNIDAD CUENTE CON UN SISTEMA DE DRENAJE O BAÑOS BIODIGESTORES, EVITANDO LA CONTAMINACIÓN DEL MEDIO AMBIENTE	SEGUIMIENTO A LAS GESTIONES PARA OBRAS DE DRENAJE O ADQUISICIÓN DE BIODIGESTORES.	• PRIORIZAR OBRAS DE DRENAJE PARA CUBRIR REZAGO SOCIAL	CARENCIA DEL SERVICIO DE DRENAJE EN VARIAS CALLES DE LA CABECERA MUNICIPAL Y AGENCIAS.	CONSTRUCCION DEL COLECTOR DEL DRENAJE SANITARIO EN LA POBLACION DE SAN SEBASTIAN TECOMAXTLAHUACA	EVITAR LA CONTAMINACIÓN DEL MEDIO AMBIENTE Y MANEJO ADECUADO DE DESECHOS LÍQUIDOS.	0.00	# HABITANTES	1 COLECTOR	S/A	CEA-CONAGUA-MUNICIPIO	2017-2019
110	EDUCACIÓN	DOTAR LA INFRAESTRUCTURA ADECUADA PARA EL BUEN FUNCIONAMIENTO DE LAS ESCUELAS,	COORDINACIÓN ENTRE AUTORIDADES MUNICIPALES, MAESTROS Y PADRES DE FAMILIA PARA MEJORAR LAS CONDICIONES EN LA EDUCACIÓN Y EN LA INFRAESTRUCTURA.	GESTIÓN ANTE DIFERENTES DEPENDENCIAS GUBERNAMENTALES PARA CONVENIR MEZCLAS DE RECURSOS PARA LA CONSTRUCCIÓN DE AULAS Y ANEXOS.	INFRAESTRUCTURA EDUCATIVA DETERIORADA Y CARENCIA DE ANEXOS.	CONSTRUCCION DE UN TECHADO EN EL AREA DE IMPARTICION DE EDUCACION FISICA DE LA ESCUELA SECUNDARIA TECNICA MO.142	GARANTIZAR EL ACCESO A UNA EDUCACIÓN DE CALIDAD	1.00	1 ESCUELA	1 TECHADO	300000	SEP-IOCIFED-MUNICIPIO	2017-2019
111	EDUCACIÓN	DOTAR LA INFRAESTRUCTURA ADECUADA PARA EL BUEN FUNCIONAMIENTO DE LAS ESCUELAS,	COORDINACIÓN ENTRE AUTORIDADES MUNICIPALES, MAESTROS Y PADRES DE FAMILIA PARA MEJORAR LAS CONDICIONES EN LA EDUCACIÓN Y EN LA INFRAESTR	GESTIÓN ANTE DIFERENTES DEPENDENCIAS GUBERNAMENTALES PARA CONVENIR MEZCLAS DE RECURSOS PARA LA CONSTRUCCIÓN DE AULAS Y ANEXOS.	INFRAESTRUCTURA EDUCATIVA DETERIORADA Y CARENCIA DE ANEXOS.	CONSTRUCCION DE UN TECHADO EN EL AREA DE IMPARTICION DE EDUCACION FISICA DE LA ESCUELA PRIMARIA TIERRA Y LIBERTAD BARRIO DE SAN PEDRO	GARANTIZAR EL ACCESO A UNA EDUCACIÓN DE CALIDAD	0.00	1 ESCUELA	1 TECHADO	300000	SEP-IOCIFED-MUNICIPIO	2017-2019

			UCTURA.										
MUNICIPIO INCLUYE NTE CON DESARROLLO SOCIAL	VIVIENDA (ENERGIA ELECTRICA)	DISMINUIR EL REZAGO SOCIAL EN EL SERVICIO DE ENERGÍA ELÉCTRICA PARA EL BENEFICIO DE LAS VIVIENDAS DE LA CABECERA MUNICIPAL Y AGENCIAS.	PRIORIDAD A ESTE SERVICIO PUES ES INDISPENSABLE PARA LA POBLACIÓN	SEGUIMIENTO PUNTUAL Y ORDENADA EN LA REALIZACIÓN DE GESTIÓN DEL PROYECTO DE ENERGÍA ELÉCTRICA	REZAGO SOCIAL EN APROXIMADAMENTE 6 LOCALIDADES QUE AÚN NO CUENTAN CON EL SERVICIO DE ENERGÍA ELÉCTRICA.	AMPLIACIÓN DE LA RED ELÉCTRICA EN LA CABECERA MUNICIPAL DEL MUNICIPIO DE SAN SEBASTIAN TECOMAXTLAHUACA	DOTAR DEL SERVICIO DE ENERGÍA ELÉCTRICA A LAS VIVIENDAS QUE CARECEN DEL SERVICIO	1 OBRA		1 RED AMPLIADA	S/A	CFE-MUNICIPIO	2017-2019
MUNICIPIO INCLUYE NTE CON DESARROLLO SOCIAL	VIVIENDA (AGUA POTABLE)	GARANTIZAR UN BUEN SERVICIO DE AGUA POTABLE, LIMPIA Y DE CALIDAD A LA POBLACIÓN EN GENERAL.	CONSTRUCCIÓN Y MANTENIMIENTO CONSTANTE A LOS SISTEMAS DE AGUA POTABLE	REALIZAR TEQUIOS PARA LA CONSTRUCCIÓN, REHABILITACIÓN Y MANTENIMIENTO DE LOS TANQUES Y POZOS DE ALMACENAMIENTO DE AGUA POTABLE.	CARENCIA DE NUEVOS SISTEMAS DE AGUA POTABLE EN LAS COMUNIDADES.	CONSTRUCCIÓN DE SISTEMA DE AGUA POTABLE, SANTA CRUZ RANCHO VIEJO.	LOGRAR UNA EFICIENTE DISTRIBUCIÓN DE AGUA POTABLE EN LAS VIVIENDAS DEL MUNICIPIO Y AGENCIAS	1 OBRA	1 COMUNIDAD	1 SISTEMA DE AGUA POTABLE	S/A	CEA-CONAGUA-MUNICIPIO	2017-2019

MUNICIPIO INCLUYE NTE CON DESARROLLO SOCIAL	VIVIENDA (ENERGIA ELECTRICA)	DISMINUIR EL REZAGO SOCIAL EN EL SERVICIO DE ENERGÍA ELÉCTRICA PARA EL BENEFICIO DE LAS VIVIENDAS DE LA CABECERA MUNICIPAL Y AGENCIAS.	PRIORIDAD A ESTE SERVICIO PUES ES INDISPENSABLE PARA LA POBLACIÓN	SEGUIMIENTO PUNTUAL Y ORDENADA EN LA REALIZACIÓN DE GESTIÓN DE PROYECTOS DE ENERGIA ELECTRICA	REZAGO SOCIAL EN APROXIMADAMENTE 6 LOCALIDADES QUE AÚN NO CUENTAN CON EL SERVICIO DE ENERGÍA ELÉCTRICA.	AMPLIACION Y REPOTENCIALIZACION DE LA RED DE ENERGIA ELECTRICA, YUCUYÍ (ZARAGOZA ALACRANES).	DOTAR DEL SERVICIO DE ENERGIA ELECTRICA A LAS VIVIENDAS QUE CARECEN DEL SERVICIO	1 OBRA		1 RED AMPLIADA	S/A	CFE-MUNICIPIO	2017-2019
MUNICIPIO INCLUYE NTE CON DESARROLLO SOCIAL	VIVIENDA	COADYUVAR PARA UNA MEJOR CALIDAD DE VIDA DE LOS HABITANTES DE SAN SEBASTIÁN TECOMAXTLA HUACA.	GESTIONAR MATERIAL DE CONSTRUCCIÓN Y VIVIENDA PARA OTORGARLOS A LOS SECTORES MÁS VULNERABLES.	GESTIÓN DE ACCIONES PARA LAS VIVIENDAS EN 3 COMPONENTES : PAREDES DE CEMENTO, TECHO Y PISO FIRME.	EN EL MUNICIPIO Y LOCALIDADES EXISTEN CARENCIAS DE CUARTOS DORMITORIOS, TECHO Y PISO FIRME ASÍ COMO PAREDES DE CEMENTO LO QUE OCASIONA UNA MALA CALIDAD DE VIDA Y SE TORNAN VULNERABLES EN LA ÉPOCA DE LLUVIAS.	CONSTRUCCION DE CUARTOS DORMITORIOS, SANTA CRUZ YOSONDICA.	DISMINUIR LAS CARENCIAS SOCIALES DE LOS COMPONENTES DE LA VIVIENDA	1 OBRA	#PERSONAS	# CUARTOS EN VIVIENDA	S/A	SEDESOL-MUNICIPIO FAIS	2017-2019
MUNICIPIO INCLUYE NTE CON DESARROLLO SOCIAL	VIVIENDA (ENERGIA ELECTRICA)	DISMINUIR EL REZAGO SOCIAL EN EL SERVICIO DE ENERGÍA ELÉCTRICA PARA EL BENEFICIO DE LAS VIVIENDAS DE LA CABECERA MUNICIPAL Y AGENCIAS.	PRIORIDAD A ESTE SERVICIO PUES ES INDISPENSABLE PARA LA POBLACIÓN	SEGUIMIENTO PUNTUAL Y ORDENADA EN LA REALIZACIÓN DE GESTIÓN DE PROYECTOS DE ENERGIA ELECTRICA	REZAGO SOCIAL EN APROXIMADAMENTE 6 LOCALIDADES QUE AÚN NO CUENTAN CON EL SERVICIO DE ENERGÍA ELÉCTRICA.	AMPLIACION DE LA RED DE ENERGIA ELECTRICA	DOTAR DEL SERVICIO DE ENERGIA ELECTRICA A LAS VIVIENDAS QUE CARECEN DEL SERVICIO	0.00		1 RED AMPLIADA	S/A	CFE-MUNICIPIO	2017-2019

MUNICIPIO INCLUYE CONDESARROLLO SOCIAL	DEPORTE	CONTRIBUIR AL SANO ESPARCIMIENTO DEPORTIVO CON ESPACIOS ADECUADOS Y DIGNOS PARA EL ACONDICIONAMIENTO FÍSICO.	DOTAR DE INFRAESTRUCTURA DEPORTIVA	INFRAESTRUCTURA DEPORTIVA ADECUADA	POCA INVERSIÓN EN INFRAESTRUCTURA DEPORTIVA	CONSTRUCCION DE UNA CANCHA DE BASQUETBOL EN LA COMUNIDAD DE CAHUAYA	MOTIVAR A LOS JÓVENES POR MEDIO DE TALLERES PARA QUE PRACTIQUEN ALGÚN DEPORTE		TODA LA COMUNIDAD	1 CANCHA	140000	MUNICIPIO -CONADE	2017-2019
123	EDUCACIÓN	DOTAR LA INFRAESTRUCTURA ADECUADA PARA EL BUEN FUNCIONAMIENTO DE LAS ESCUELAS,	COORDINACIÓN ENTRE AUTORIDADES MUNICIPALES, MAESTROS Y PADRES DE FAMILIA PARA MEJORAR LAS CONDICIONES EN LA EDUCACIÓN Y EN LA INFRAESTRUCTURA.	GESTIÓN ANTE DIFERENTES DEPENDENCIAS GUBERNAMENTALES PARA CONVENIR MEZCLAS DE RECURSOS PARA LA CONSTRUCCIÓN DE AULAS Y ANEXOS.	INFRAESTRUCTURA EDUCATIVA DETERIORADA Y CARENCIA DE ANEXOS.	CONSTRUCCION DE UN TECHADO EN EL AREA DE IMPARTICION DE EDUCACION FISICA DE LA ESCUELA PRIMARIA DE TECOMAXTLAHUACA EL VIEJO	GARANTIZAR EL ACCESO A UNA EDUCACIÓN DE CALIDAD	1 OBRA	1 ESCUELA	1 TECHADO	300000	SEPTIEMBRE -MUNICIPIO	2017-2019
EJE 5	INFRAESTRUCTURA PÚBLICA	CONTAR CON MEJOR INFRAESTRUCTURA PARA BENEFICIO DE LA COMUNIDAD.	BUSCAR FUENTES DE FINANCIAMIENTO PARA LA CONCURRENCIA DE RECURSOS CON LAS DEPENDENCIAS GUBERNAMENTALES CORRESPONDIENTES AL TEMA	CREAR UN COMITÉ QUE LE DÉ SEGUIMIENTO OPORTUNO A LAS OBRAS DE URBANIZACIÓN	EN EL MUNICIPIO TAMBIÉN HACE FALTA DE ALUMBRADO PÚBLICO EN MAL ESTADO Y TENER ESPACIOS PARA LA PRÁCTICA DE DEPORTES.	MEJORAMIENTO DEL ALUMBRADO PÚBLICO EN LAS CALLES DE LA POBLACION DE SAN SEBASTIAN TECOMAXTLAHUACA	PROMOVER LA SEGURIDAD DE LA LOCALIDAD Y EVITAR ACCIDENTES POR FALTA DE ILUMINACION	1 OBRA		# DE LUMINARIAS		RAMO 23-FAIS.	2017-2019



MUNICIPIO PRODUCTIVO E INNOVADOR	CAMINOS Y CARRETERAS	COADYUVAR DESDE EL ÁMBITO MUNICIPAL PARA EL MEJORAMIENTO DE LOS CAMINOS Y CARRETERAS QUE COMUNICAN AL MUNICIPIO Y AGENCIAS.	MANTENIMIENTO Y CONSERVACIÓN DE CAMINOS DE TERRACERÍA.	SOLICITAR AL GOBIERNO ESTATAL LA ATIENDA LA PROBLEMÁTICA DE CAMINOS Y CARRETERAS EN LA REGIÓN MIXTECA	NO HAY INVERSIÓN MUNICIPAL NI ESTATAL NI FEDERAL DE RECURSOS ECONÓMICOS PARA EL MANTENIMIENTO DE LOS CAMINOS QUE COMUNICAN A LAS COMUNIDADES DE SAN SEBASTIÁN TECOMAXTLA HUACA.	REHABILITACION DEL CAMINO RURAL A LOS PINOS, GUADALUPE NUNDACO.	FACILITAR A LOS CIUDADANOS LA COMUNICACIÓN TERRESTRE	0.00		# KLÍMETROS REHABILITADOS	S/A	CAO-SCT-FAIS	2017-2019
MUNICIPIO PRODUCTIVO E INNOVADOR	CAMINOS Y CARRETERAS	COADYUVAR DESDE EL ÁMBITO MUNICIPAL PARA EL MEJORAMIENTO DE LOS CAMINOS Y CARRETERAS QUE COMUNICAN AL MUNICIPIO Y AGENCIAS.	MANTENIMIENTO Y CONSERVACIÓN DE CAMINOS DE TERRACERÍA.	SOLICITAR AL GOBIERNO ESTATAL LA ATIENDA LA PROBLEMÁTICA DE CAMINOS Y CARRETERAS EN LA REGIÓN MIXTECA	NO HAY INVERSIÓN MUNICIPAL NI ESTATAL NI FEDERAL DE RECURSOS ECONÓMICOS PARA EL MANTENIMIENTO DE LOS CAMINOS QUE COMUNICAN A LAS COMUNIDADES DE SAN SEBASTIÁN TECOMAXTLA HUACA.	REHABILITACION DEL TRAMO CARRETERO ENTRONQUE CON HUAJUAPAN DE LEON SANTIAGO JUXTLAHUACA A LA POBLACION DE SAN SEBASTIAN TECOMAXTLAHUACA	FACILITAR A LOS CIUDADANOS LA COMUNICACIÓN TERRESTRE	0.00		# KLÍMETROS REHABILITADOS	S/A	CAO-SCT-FAIS	2017-2019

MUNICIPIO PRODUCTIVO E INNOVADOR	CAMINOS Y CARRETERAS	COADYUVAR DESDE EL ÁMBITO MUNICIPAL PARA EL MEJORAMIENTO DE LOS CAMINOS Y CARRETERAS QUE COMUNICAN AL MUNICIPIO Y AGENCIAS.	MANTENIMIENTO Y CONSERVACIÓN DE CAMINOS DE TERRACERÍA.	SOLICITAR AL GOBIERNO ESTATAL LA ATIENDA LA PROBLEMÁTICA DE CAMINOS Y CARRETERAS EN LA REGIÓN MIXTECA	NO HAY INVERSIÓN MUNICIPAL NI ESTATAL NI FEDERAL DE RECURSOS ECONÓMICOS PARA EL MANTENIMIENTO DE LOS CAMINOS QUE COMUNICAN A LAS COMUNIDADES DE SAN SEBASTIÁN TECOMAXTLA HUACA.	REHABILITACION DEL TRAMO CARRETERO SAN SEBASTIAN TECOMAXTLAHUACA GUADALUPE NUNDACO	FACILITAR A LOS CIUDADANOS LA COMUNICACIÓN TERRESTRE	0.00		# KLÍMETROS REHABILITADOS	S/A	CAO-SCT-FAIS	2017-2019
MUNICIPIO INCLUYE CON DESARROLLO SOCIAL	VIVIENDA (AGUA POTABLE)	GARANTIZAR UN BUEN SERVICIO DE AGUA POTABLE, LIMPIA Y DE CALIDAD A LA POBLACIÓN EN GENERAL.	CONSTRUCCIÓN Y MANTENIMIENTO CONSTANTE A LOS SISTEMAS DE AGUA POTABLE	REALIZAR TEQUIOS PARA LA CONSTRUCCIÓN , REHABILITACIÓN Y MANTENIMIENTO DE LOS TANQUES Y POZOS DE ALMACENAMIENTO DE AGUA POTABLE.	FALTA DE REAHABILITACIÓN DE LOS SISTEMAS DE AGUA POTABLE	REHABILITACION DE LA LINEA DE CONDUCCION DEL SISTEMA DE AGUA POTABLE, AGUA BUENA.	LOGRAR UNA EFICIENTE DISTRIBUCIÓN DE AGUA POTABLE EN LAS VIVIENDAS DEL MUNICIPIO Y AGENCIAS	0.00	1 COMUNIDAD	1 LINEA DE CONDUCCIÓN DE AGUA POTABLE	S/A	CEA-CONAGUA-MUNICIPIO	2017-2019
MUNICIPIO INCLUYE CON DESARROLLO SOCIAL	CALIDAD, ESPACIOS Y SERVICIOS DE LA VIVIENDA	DISMINUIR LOS INDICADORES DE REZAGO SOCIAL RESPECTO DE BAÑOS, LETRINA O FOSAS SÉPTICAS	BUSCAR ALTERNATIVAS PARA CUBRIR LOS INDICADORES DE BAÑOS EN LAS VIVIENDAS	GESTIONAR ACCIONES DE VIVIENDA (BAÑOS ECOLÓGICOS)	VIVIENDAS QUE NO CUENTAN CON BAÑO, FOSA SÉPTICA O BIODIGESTOR	CONSTRUCCION DE BAÑOS CON BIODIGESTORES, CAÑADA DE LOBO.	DOTAR DE BAÑOS ECOLOGICOS SECOS A LAS VIVIENDAS CON ESTA CARENCIA	1 OBRA	15	# ACCIONES REALIZADAS	80000	OTRAS FUENTES DE FINANCIAMIENTO	2017-2019
MUNICIPIO INCLUYE CON DESARROLLO SOCIAL	CALIDAD, ESPACIOS Y SERVICIOS DE LA VIVIENDA	DISMINUIR LOS INDICADORES DE REZAGO SOCIAL RESPECTO DE BAÑOS, LETRINA O FOSAS SÉPTICAS	BUSCAR ALTERNATIVAS PARA CUBRIR LOS INDICADORES DE BAÑOS EN LAS VIVIENDAS	GESTIONAR ACCIONES DE VIVIENDA (BAÑOS ECOLÓGICOS)	VIVIENDAS QUE NO CUENTAN CON BAÑO, FOSA SÉPTICA O BIODIGESTOR	CONSTRUCCION DE BAÑOS CON BIODIGESTORES, BUENAVISTA.	DOTAR DE BAÑOS ECOLOGICOS SECOS A LAS VIVIENDAS CON ESTA CARENCIA	1 OBRA	15	# ACCIONES REALIZADAS	80000	OTRAS FUENTES DE FINANCIAMIENTO	2017-2019

MUNICIPIO INCLUYE NTE CON DESARROLLO SOCIAL	CALIDAD, ESPACIOS Y SERVICIOS DE LA VIVIENDA	DISMINUIR LOS INDICADORES DE REZAGO SOCIAL RESPECTO DE BAÑOS, LETRINA O FOSAS SÉPTICAS	BUSCAR ALTERNATIVAS PARA CUBRIR LOS INDICADOS RES DE BAÑOS EN LAS VIVIENDAS	GESTIONAR ACCIONES DE VIVIENDA (BAÑOS ECOLÓGICOS)	VIVIENDAS QUE NO CUENTAN CON BAÑO, FOSA SÉPTICA O BIODIGESTOR	CONSTRUCCIÓN DE BAÑOS CON BIODIGESTORES, GUADALUPE NUNDACO.	DOTAR DE BAÑOS ECOLÓGICOS SECOS A LAS VIVIENDAS CON ESTA CARENCIA	1 OBRA	15	# ACCIONES REALIZADAS	80000	OTRAS FUENTES DE FINANCIAMIENTO	2017-2019
MUNICIPIO INCLUYE NTE CON DESARROLLO SOCIAL	CALIDAD, ESPACIOS Y SERVICIOS DE LA VIVIENDA	DISMINUIR LOS INDICADORES DE REZAGO SOCIAL RESPECTO DE BAÑOS, LETRINA O FOSAS SÉPTICAS	BUSCAR ALTERNATIVAS PARA CUBRIR LOS INDICADOS RES DE BAÑOS EN LAS VIVIENDAS	GESTIONAR ACCIONES DE VIVIENDA (BAÑOS ECOLÓGICOS)	VIVIENDAS QUE NO CUENTAN CON BAÑO, FOSA SÉPTICA O BIODIGESTOR	CONSTRUCCIÓN DE BAÑOS CON BIODIGESTORES, GUADALUPE NUNDACO.	DOTAR DE BAÑOS ECOLÓGICOS SECOS A LAS VIVIENDAS CON ESTA CARENCIA	1 OBRA	15	# ACCIONES REALIZADAS	80000	OTRAS FUENTES DE FINANCIAMIENTO	2017-2019
MUNICIPIO INCLUYE NTE CON DESARROLLO SOCIAL	CALIDAD, ESPACIOS Y SERVICIOS DE LA VIVIENDA	DISMINUIR LOS INDICADORES DE REZAGO SOCIAL RESPECTO DE BAÑOS, LETRINA O FOSAS SÉPTICAS	BUSCAR ALTERNATIVAS PARA CUBRIR LOS INDICADOS RES DE BAÑOS EN LAS VIVIENDAS	GESTIONAR ACCIONES DE VIVIENDA (BAÑOS ECOLÓGICOS)	VIVIENDAS QUE NO CUENTAN CON BAÑO, FOSA SÉPTICA O BIODIGESTOR	CONSTRUCCION DE BAÑOS CON BIODIGESTOR, SABINO SOLO.	DOTAR DE BAÑOS ECOLÓGICOS SECOS A LAS VIVIENDAS CON ESTA CARENCIA	1 OBRA	15	# ACCIONES REALIZADAS	80000	OTRAS FUENTES DE FINANCIAMIENTO	2017-2019
MUNICIPIO INCLUYE NTE CON DESARROLLO SOCIAL	DEPORTE	CONTRIBUIR AL SALUDABLE ESPARCIMIENTO DEPORTIVO CON ESPACIOS ADECUADOS Y DIGNOS PARA EL ACONDICIONAMIENTO FÍSICO.	DOTAR DE INFRAESTRUCTURA DEPORTIVA	INFRAESTRUCTURA DEPORTIVA ADECUADA	POCA INVERSIÓN EN INFRAESTRUCTURA DEPORTIVA	CANCHA DE FUTBOL 7 (UNIDAD DEPORTIVA), SAN MATEO TUNUCHI.	MOTIVAR A LOS JÓVENES POR MEDIO DE TALLERES PARA QUE PRACTIQUEN ALGÚN DEPORTE	1 OBRA	TODA LA COMUNIDAD	1 CANCHA	140000	MUNICIPIO -CONADE	2017-2019

MUNICIPIO INCLUYE NTE CON DESARROLLO SOCIAL	CALIDAD, ESPACIOS Y SERVICIOS DE LA VIVIENDA	DISMINUIR LOS INDICADORES DE REZAGO SOCIAL RESPECTO DE BAÑOS, LETRINA O FOSAS SÉPTICAS	BUSCAR ALTERNATIVAS PARA CUBRIR LOS INDICADORES DE BAÑOS EN LAS VIVIENDAS	GESTIONAR ACCIONES DE VIVIENDA (BAÑOS ECOLÓGICOS)	VIVIENDAS QUE NO CUENTAN CON BAÑO, FOSA SÉPTICA O BIODIGESTOR	CONSTRUCCION DE BAÑOS CON BIODIGESTORES, ZARAGOZA ALACRANES	DOTAR DE BAÑOS ECOLÓGICOS SECOS A LAS VIVIENDAS CON ESTA CARENCIA	1 OBRA	15	# ACCIONES REALIZADAS	80000	OTRAS FUENTES DE FINANCIAMIENTO	2017-2019
MUNICIPIO INCLUYE NTE CON DESARROLLO SOCIAL	CALIDAD, ESPACIOS Y SERVICIOS DE LA VIVIENDA	DISMINUIR LOS INDICADORES DE REZAGO SOCIAL RESPECTO DE BAÑOS, LETRINA O FOSAS SÉPTICAS	BUSCAR ALTERNATIVAS PARA CUBRIR LOS INDICADORES DE BAÑOS EN LAS VIVIENDAS	GESTIONAR ACCIONES DE VIVIENDA (BAÑOS ECOLÓGICOS)	VIVIENDAS QUE NO CUENTAN CON BAÑO, FOSA SÉPTICA O BIODIGESTOR	CONSTRUCCION DE BAÑOS CON BIODIGESTORES, SAN MARTÍN DURAZNOS.	DOTAR DE BAÑOS ECOLÓGICOS SECOS A LAS VIVIENDAS CON ESTA CARENCIA	1 OBRA	15	# ACCIONES REALIZADAS	80000	OTRAS FUENTES DE FINANCIAMIENTO	2017-2019
MUNICIPIO INCLUYE NTE CON DESARROLLO SOCIAL	DEPORTE	CONTRIBUIR AL SANO ESPARCIMIENTO DEPORTIVO CON ESPACIOS ADECUADOS Y DIGNOS PARA EL ACONDICIONAMIENTO FÍSICO.	DOTAR DE INFRAESTRUCTURA DEPORTIVA	INFRAESTRUCTURA DEPORTIVA ADECUADA	POCA INVERSIÓN EN INFRAESTRUCTURA DEPORTIVA	CONSTRUCCION DE CANCHA DE BASQUETBOL, ZARAGOZA ALACRANES.	MOTIVAR A LOS JÓVENES POR MEDIO DE TALLERES PARA QUE PRACTIQUEN ALGÚN DEPORTE	1 OBRA	TODA LA COMUNIDAD	1 CANCHA	140000	MUNICIPIO -CONADE	2017-2019
MUNICIPIO INCLUYE NTE CON DESARROLLO SOCIAL	DEPORTE	CONTRIBUIR AL SANO ESPARCIMIENTO DEPORTIVO CON ESPACIOS ADECUADOS Y DIGNOS PARA EL ACONDICIONAMIENTO FÍSICO.	DOTAR DE INFRAESTRUCTURA DEPORTIVA	INFRAESTRUCTURA DEPORTIVA ADECUADA	POCA INVERSIÓN EN INFRAESTRUCTURA DEPORTIVA	CONSTRUCCION DE UNA CANCHA DE FUTBOL 7 (UNIDAD DEPORTIVA 1RA ETAPA), SAN SEBASTIÁN TECOMAXTLAHUACA.	MOTIVAR A LOS JÓVENES POR MEDIO DE TALLERES PARA QUE PRACTIQUEN ALGÚN DEPORTE	0.00	TODA LA COMUNIDAD	1 CANCHA	140000	MUNICIPIO -CONADE	2017-2019

142	EDUCACIÓN	DOTAR LA INFRAESTRUCTURA ADECUADA PARA EL BUEN FUNCIONAMIENTO DE LAS ESCUELAS,	COORDINACIÓN ENTRE AUTORIDADES MUNICIPALES, MAESTROS Y PADRES DE FAMILIA PARA MEJORAR LAS CONDICIONES EN LA EDUCACIÓN Y EN LA INFRAESTRUCTURA.	GESTIÓN ANTE DIFERENTES DEPENDENCIAS GUBERNAMENTALES PARA CONVENIR MEZCLAS DE RECURSOS PARA LA CONSTRUCCIÓN DE AULAS Y ANEXOS.	INFRAESTRUCTURA EDUCATIVA DETERIORADA Y CARENCIA DE ANEXOS.	CONSTRUCCION DE UN POLIDEPORTIVO EN LA ESCUELA SECUNDARIA TECNICA NO. 142	GARANTIZAR EL ACCESO A UNA EDUCACIÓN DE CALIDAD	1 OBRA	1 ESCUELA	1 POLIDEPORTIVO	1000000	SEP- IOCIFED- MUNICIPIO	2017- 2019
MUNICIPIO INCLUYE NTE CON DESARROLLO SOCIAL	VIVIENDA (AGUA POTABLE)	GARANTIZAR UN BUEN SERVICIO DE AGUA POTABLE, LIMPIA Y DE CALIDAD A LA POBLACIÓN EN GENERAL.	CONSTRUCCIÓN Y MANTENIMIENTO CONSTANTE A LOS SISTEMAS DE AGUA POTABLE	REALIZAR TEQUIOS PARA LA CONSTRUCCIÓN, REHABILITACIÓN Y MANTENIMIENTO DE LOS TANQUES Y POZOS DE ALMACENAMIENTO DE AGUA POTABLE.	CARENCIA DE NUEVOS SISTEMAS DE AGUA POTABLE EN LAS COMUNIDADES.	CONSTRUCCION DEL SISTEMA DE AGUA POTABLE EN LA COLONIA EL MIRADOR RIO DE HIELO JUAREZ, SAN MARTÍN DURAZNOS.	LOGRAR UNA EFICIENTE DISTRIBUCIÓN DE AGUA POTABLE EN LAS VIVIENDAS DEL MUNICIPIO Y AGENCIAS	1 OBRA	1 COMUNIDAD	1 SISTEMA DE AGUA POTABLE	S/A	CEA- CONAGUA- MUNICIPIO	2017- 2019
MUNICIPIO INCLUYE NTE CON DESARROLLO SOCIAL	VIVIENDA (ENERGIA ELECTRICA)	DISMINUIR EL REZAGO SOCIAL EN EL SERVICIO DE ENERGÍA ELÉCTRICA PARA EL BENEFICIO DE LAS VIVIENDAS DE LA CABECERA MUNICIPAL Y AGENCIAS.	PRIORIDAD A ESTE SERVICIO PUES ES INDISPENSABLE PARA LA POBLACIÓN	SEGUIMIENTO PUNTUAL Y ORDENADA EN LA REALIZACIÓN DE GESTIÓN DEL PROYECTO DE ENERGÍA ELÉCTRICA	REZAGO SOCIAL EN APROXIMADAMENTE 6 LOCALIDADES QUE AÚN NO CUENTAN CON EL SERVICIO DE ENERGÍA ELÉCTRICA.	AMPLIACION DE LA RED DE ENERGIA ELECTRICA EN LAS CALLES DEL BARRIO DE SAN PEDRO	DOTAR DEL SERVICIO DE ENERGIA ELECTRICA A LAS VIVIENDAS QUE CARECEN DEL SERVICIO	1 OBRA		1 RED AMPLIADA	S/A	CFE- MUNICIPIO	2017- 2019

MUNICIPIO INCLUYE NTE CON DESARROLLO SOCIAL	VIVIENDA (ENERGIA ELECTRICA)	DISMINUIR EL REZAGO SOCIAL EN EL SERVICIO DE ENERGÍA ELÉCTRICA PARA EL BENEFICIO DE LAS VIVIENDAS DE LA CABECERA MUNICIPAL Y AGENCIAS.	PRIORIDAD A ESTE SERVICIO PUES ES INDISPENSABLE PARA LA POBLACIÓN	SEGUIMIENTO PUNTUAL Y ORDENADA EN LA REALIZACIÓN DE GESTIÓN DE PROYECTOS DE ENERGÍA ELÉCTRICA	REZAGO SOCIAL EN APROXIMADAMENTE 6 LOCALIDADES QUE AÚN NO CUENTAN CON EL SERVICIO DE ENERGÍA ELÉCTRICA.	AMPLIACIÓN DE LA RED DE ENERGÍA ELÉCTRICA EN LAS CALLES DEL BARRIO SAN SEBASTIAN	DOTAR DEL SERVICIO DE ENERGÍA ELÉCTRICA A LAS VIVIENDAS QUE CARECEN DEL SERVICIO	1 OBRA	1 COMUNIDAD	1 RED AMPLIADA	S/A	CFE-MUNICIPIO	2017-2019
MUNICIPIO INCLUYE NTE CON DESARROLLO SOCIAL	VIVIENDA (ENERGIA ELECTRICA)	DISMINUIR EL REZAGO SOCIAL EN EL SERVICIO DE ENERGÍA ELÉCTRICA PARA EL BENEFICIO DE LAS VIVIENDAS DE LA CABECERA MUNICIPAL Y AGENCIAS.	PRIORIDAD A ESTE SERVICIO PUES ES INDISPENSABLE PARA LA POBLACIÓN	SEGUIMIENTO PUNTUAL Y ORDENADA EN LA REALIZACIÓN DE GESTIÓN DE PROYECTOS DE ENERGÍA ELÉCTRICA	REZAGO SOCIAL EN APROXIMADAMENTE 6 LOCALIDADES QUE AÚN NO CUENTAN CON EL SERVICIO DE ENERGÍA ELÉCTRICA.	AMPLIACIÓN DE LA RED ELECTRICA, SAN ANTONIO EL MOGOTE (EL MOGOTE).	DOTAR DEL SERVICIO DE ENERGÍA ELÉCTRICA A LAS VIVIENDAS QUE CARECEN DEL SERVICIO	1 OBRA	1 COMUNIDAD	1 RED AMPLIADA	S/A	CFE-MUNICIPIO	2017-2019
MUNICIPIO INCLUYE NTE CON DESARROLLO SOCIAL	DEPORTE	CONTRIBUIR AL SANO ESPARCIMIENTO DEPORTIVO CON ESPACIOS ADECUADOS Y DIGNOS PARA EL ACONDICIONAMIENTO FÍSICO.	DOTAR DE INFRAESTRUCTURA DEPORTIVA	INFRAESTRUCTURA DEPORTIVA ADECUADA	POCA INVERSIÓN EN INFRAESTRUCTURA DEPORTIVA	CANCHA DE FUTBOL 7 UNIDAD DEPORTIVA 1ERA ETAPA, AGUA BUENA.	MOTIVAR A LOS JÓVENES POR MEDIO DE TALLERES PARA QUE PRACTIQUEN ALGÚN DEPORTE	1 OBRA	TODA LA COMUNIDAD	1 CANCHA	140000	MUNICIPIO -CONADE	2017-2019

MUNICIPIO SUSTENTABLE	MANEJOS DE RESIDUOS	PROMOVER EL IMPULSO DE UNA ESTRATEGIA DE LA PROTECCIÓN AMBIENTAL QUE INTEGRE A LOS PROGRAMAS DE DESARROLLO EL CUIDADO DEL MEDIO AMBIENTE, EL AGUA, LA TIERRA Y EL AIRE.	IMPULSAR LA SEPARACIÓN Y MANEJO DE LOS RESIDUOS SÓLIDOS Y LIQUIDOS PARA PROTEGER EL MEDIO AMBIENTE.	O HACER LA RECOLECCIÓN DE LOS RESIDUOS SÓLIDOS Y ALMACENARLOS EN UN LUGAR DETERMINADO.	CONTAMINACIÓN DEL MEDIO AMBIENTE DEBIDO A QUE NO HAY UN TRATAMIENTO ADECUADO, NO SE HA SEPARADO DE MANERA OPORTUNA, EN EL BASURERO SE TIRAN LA BASURA REVUELTA, ANIMALES MUERTOS, DESECHOS ETC. POR LO CUAL SE HA PROPAGADO DE MANERA DESORDENADA SIN QUE EXISTAN MEDIDAS DE ACCIÓN PARA COMBATIRLO .	REHABILITACION DE LA PLANTA DE TRATAMIENTO EN LA POBLACION DE SAN SEBASTIAN TECOMAXTLAHUACA	DAR UNMEJOR MANEJO A LAS AGUAS RESIDUALES Y EVITAR LA CONTAMINACIÓN	1 OBRA	TODA LA COMUNIDAD		1MDP		2017-2019
-----------------------	---------------------	---	---	--	---	---	---	--------	-------------------	--	------	--	-----------

MUNICIPIO SUSTENTABLE	MANEJOS DE RESIDUOS	PROMOVER EL IMPULSO DE UNA ESTRATEGIA DE LA PROTECCIÓN AMBIENTAL QUE INTEGRE A LOS PROGRAMAS DE DESARROLLO EL CUIDADO DEL MEDIO AMBIENTE, EL AGUA, LA TIERRA Y EL AIRE.	IMPULSAR LA SEPARACIÓN Y MANEJO DE LOS RESIDUOS SÓLIDOS Y LIQUIDOS PARA PROTEGER EL MEDIO AMBIENTE.	DAR MANTENIMIENTO ADECUADO A LA PLANTA TRATADORA DE AGUAS	CONTAMINACIÓN DEL MEDIO AMBIENTE DEBIDO A QUE NO HAY UN TRATAMIENTO ADECUADO, NO SE HA SEPARADO DE MANERA OPORTUNA, EN EL BASURERO SE TIRAN LA BASURA REVUELTA, ANIMALES MUERTOS, DESECHOS ETC. POR LO CUAL SE HA PROPAGADO DE MANERA DESORDENADA SIN QUE EXISTAN MEDIDAS DE ACCIÓN PARA COMBATIRLO	CONSTRUCCIÓN DE UN RELLENO SANITARIO EN LA POBLACION DE SAN SEBASTIAN TECOMAXTLAHUACA	DAR UNMEJOR MANEJO A LA BASURA Y PROYECTAR UN CENTRO DE RECICLAJE	1 OBRA	TODA LA COMUNIDAD	1 RELLENO SANITARIO	1.5MDP		2017-2019
-----------------------	---------------------	---	---	---	---	---	---	--------	-------------------	---------------------	--------	--	-----------



## 15.4. EVIDENCIAS DE PARTICIPACIÓN COMUNITARIA. TALLERES PARTICIPATIVOS PARA LA ELABORACIÓN DEL PLAN MUNICIPAL



# TALLERES PARTICIPATIVOS PARA LA ELABORACIÓN DEL PLAN MUNICIPAL



# TALLERES PARTICIPATIVOS PARA LA ELABORACIÓN DEL PLAN MUNICIPAL

